

Le journal des passionnés du Tourisme Équestre

L'ESTAFETTE

Comité National de
**TOURISME
ÉQUESTRE**
Le cheval

FFE
naturellement

N° **129**

JUIN, JUILLET,
AOÛT 2016

INFOS JURIDIQUES

**CROTTIN DE CHEVAL
SUR LA VOIE PUBLIQUE**
..... 17



ÉQUIRANDO 2017

**BIENVENUE
À BOURG-EN-BRESSE**
..... 18



EQUIRANDO

2017

BOURG-EN-BRESSE

LE PLUS GRAND RASSEMBLEMENT EUROPEEN DE TOURISME EQUESTRE

21 / 22 / 23 JUILLET 2017



AT ELIENOR DE MANUEL SANTOS

equirando.com

Marque du CNTE de la FFE



Auvergne - Rhône-Alpes



sommaire

Les brèves	4
Formation	8
◆ C'est l'été, galopez	
◆ Les diplômes du tourisme équestre vous accompagnent	
Attelage	10
◆ JNAL : un déluge de passion	
◆ Réveillons les tandems	
Infrastructures	14
◆ Préparer, partager ses randonnées et signaler les anomalies rencontrées	
◆ La formation au balisage : point d'étape	
◆ Partenariat avec des IME pour le balisage équestre dans l'Ain	
Infos juridiques	17
◆ Crottin de cheval sur la voie publique	
◆ Signalisation des voies vertes	
Événement	18
◆ Equirando 2017 : Bienvenue à Bourg-en-Bresse	
Randonneurs en herbe	19
◆ Procession de chenilles	
◆ Qu'emporter en randonnée	
◆ Jeux	

ÉDITO

C'est l'été, randonnez !

A cheval ou en attelage, profitez des beaux jours pour découvrir la richesse du patrimoine et de la gastronomie offerte par nos régions. A cet effet, les Comités Régionaux et Départementaux de Tourisme Équestre organisent un grand nombre de rallyes, de rassemblements et d'animations autour de l'équitation de pleine nature dont vous trouverez les principaux dans les pages Actualités.

Sillonnez la Route Napoléon à cheval, premier itinéraire labellisé Grand Itinéraire Équestre, ou la Route Européenne d'Artagnan, et randonnez sur les traces de ces illustres personnages. Ces itinéraires sont le fruit des travaux menés par de nombreux bénévoles dans le cadre du plan d'actions du tourisme équestre et du schéma national de développement des infrastructures du tourisme équestre.

Indispensables au déplacement à cheval, le maillage des itinéraires équestres et des gîtes, ainsi que le balisage équestre, offrent un confort de pratique favorable à la randonnée équestre. Véritable opportunité de promotion de ces services et de bien d'autres points d'intérêt touristique, le Système d'Information Géographique (SIG) actuellement développé en partenariat avec la Région Centre-Val-de-Loire, et destiné à être déployé au niveau national dès 2017, participera à la valorisation des itinéraires équestres auprès du plus grand nombre.

De belles perspectives pour voyager à cheval et valoriser notre pratique auprès des institutions et du grand public !

Bon été à tous.

Bernard Pavie,

Président du CNTE.



Bernard Pavie,
Président du CNTE



L'Estafette, trimestriel, N°129, est la revue officielle du Comité National de Tourisme Équestre.

Siège social : CNTE - FFE Tourisme, Parc Équestre, 41600 LAMOTTE, Tél. : 0254944600, Email : tourisme@ffe.com.

Directeur de la Publication : Bernard Pavie.

Rédacteur en chef : Frédéric Bouix.

Secrétariat de Rédaction : Pauline Arnefaux.
Ont collaboré à ce numéro : Laura Billès, Cécilia Do-Teggour, André Grassart, Pauline Leblais, Claude Lux, et Rémi Thoret.

Réalisation, conception : IMMAX, 16240 Theil Rabier, Tél. : 05 45 31 43 42

Imprimerie : Corlet Roto, Ambrières les Vallées

Commission paritaire : N° 0715 G 86918

N° ISSN : 1276-7905

Dépôt légal : à parution

Tirage : 78000 exemplaires.

Photo de couverture : CRTE Normandie/
www.simonphoto.fr.



Au national

NOUVEAUTÉS

Guide Fédéral Hunter



Inspiré du modèle américain, le Hunter français s'est recentré sur la qualité technique de l'équitation à l'obstacle. C'est une discipline équestre à caractère pédagogique qui consiste à enchaîner un parcours d'obstacles avec la plus grande harmonie possible. Les épreuves Hunter sont appréciées par des juges qui valorisent et prennent en compte dans la performance la qualité de l'équitation, la qualité du dressage, le respect de l'intégrité physique et morale du poney / cheval et la qualité de la présentation du couple. Pour tout connaître de cette discipline, de la découverte à la compétition, en passant par l'entraînement, commandez en ligne le nouveau Guide Fédéral Hunter. boutique.ffe.com.

Nouvel espace santé sur ffe.com

A l'initiative de la commission médicale de la FFE, un espace santé a été créé sur le site ffe.com. Il regroupe toutes les informations santé utiles au cavalier et est accessible dans la ligne rouge en haut de la page d'accueil ffe.com ou via l'URL sante.ffe.com. La rubrique « Pratiquant » aide les cavaliers dans leur vie de tous les jours : certificat médical, pathologies courantes, handicap, nutrition, femmes et équitation.



La rubrique « Préparation sportive » propose d'aider les cavaliers avec des vidéos sur les échauffements et les renforcements musculaire et les étirements ; elle présente également des séances type, des exercices et la nécessité de prendre en compte la préparation mentale et la nutrition.


Rendez-vous sur sante.ffe.com.



© FFE/PSV

SPECTACLE

Métamorphoses



Le nouveau spectacle de Chantilly s'intitule Métamorphoses. Jusqu'au 23 octobre, les cavalières des Grandes Écuries vous transportent dans un nouvel univers onirique illustrant les métamorphoses du temps et des âmes. Détournements d'objets, transformations équestres et airs de haute école accompagneront ce spectacle empreint de poésie, rythmé par les pas des chevaux. Le dimanche et jeudi à 14h30.

Renseignements :

www.domainedechantilly.com



© RB Presse

LIVRE

Vient de paraître :



« 500 conseils pour être complice avec son cheval »

Ce livre moderne, loin de leçons classiques, aide les cavaliers dans leur vie de tous les jours : prendre soin de son cheval, le travailler à pied et en selle, gagner en sérénité, bien vivre au centre équestre et découvrir des disciplines variées. Ces conseils de professionnels du monde équestre, bien qu'ils s'adressent davantage aux jeunes générations, sont une véritable mine d'or pour vivre pleinement sa vie de cavalier aux côtés de sa monture.

215 pages. Editions Glénat, 22 €

En région

ALSACE

Manifestations



La 5e édition de la **journée du Bien-être du cheval** aura lieu le 12 juin à Strasbourg, organisée par les Amis du Cheval de Strasbourg. Le but de cette journée est de réunir en un même lieu les professionnels du comportement équin, de la santé, du soin et de l'équitation en général pour vous aider à mieux comprendre votre compagnon. Vous pourrez profiter de spectacles, stands, conférences et animations de 10 heures

à 17 h 30. Entrée 2 euros. **Infos:** www.amis-du-cheval-strasbourg.com.

Fête du cheval



Découvrez le nouveau spectacle des Cavaliers du Rêve « le retour des chevaliers » à Triembach au Val le 2 et 3 juillet. Au programme: spectacle de feu, voltige, travail en liberté, animations, jeux équestres, marché équestre et médiéval. Entrée gratuite.

Renseignements: 06 70 23 54 31.

BRETAGNE

Manifestations



L'Association A Cheval en Ille-et-Vilaine et le CDTE 35 ont le plaisir de vous inviter à la **Fête Equibreizh** à Romillé **les 2 et 3 juillet 2016**. Afin de fêter cet itinéraire régional de randonnée équestre, l'AACIV et le CDTE 35 convient tous cavaliers et meneurs

à deux jours de randonnées et d'animations pour faire découvrir ou redécouvrir ce site d'exception. Vous n'êtes ni randonneur ni cavalier? N'hésitez pas à nous rejoindre le dimanche 3 juillet à partir de 13h pour visiter notre village « Equibreizh » qui sera implanté au cœur de la commune de Romillé, et profiter de superbes spectacles équestres, de promenades en attelage, à dos d'ânes ou de poneys. Ce week-end sera riche en festivités de tout poil, spectacles, expositions et encore de nombreuses surprises!

Téléchargez le programme, les modalités d'organisation et de participation et le bulletin d'inscription: www.aaciv.com.

La 23^e édition de **Finistours**, organisé par le CDTE 29, se déroulera du **31 juillet au 6 août**

dans le sud Finistère « au pays des rivières ». Il débutera cette année sur la commune de Querrien durant 2 jours. Les participants découvriront les chemins escarpés de Locunolé, et les bords de l'Ellé, puis les chemins creux de Lanvénegen. La deuxième étape les mènera jusque Bannalec à travers la campagne de Saint Thurien, et la vallée de l'isole. La troisième étape fera route vers la mer, en direction de Névez, au programme de cette

journée: découverte du patrimoine de Bannalec, la vallée de l'Aven et le bois d'amour de Pont Aven, mais aussi Le moulin à marée et le château du Hénan. Enfin une dernière journée à travers la campagne de Névez, vers « Tahiti plage », suivi d'une pause festive déguisée au pardon des chaumières de « kera-coet ». Ouvert aux cavaliers et aux vététistes, les meneurs pourront participer aux 3 premiers jours.

Toutes les infos sur www.cdte29.fr.

CENTRE-VAL DE LOIRE

Réservez votre randonnée

La chaleur vous donne des envies de voyage équestre. Cet été, partez avec votre cheval en randonnée!

Randonnez Cheval Ô Centre, la démarche innovante du CRTE/CRE CVL, vous invite à organiser votre séjour équestre afin de découvrir autrement la région Centre-Val de Loire avec nos professionnels labellisés « Centre de Tourisme Equestre ». Partez à la découverte d'une région verdoyante recelant de nombreux trésors. Au programme: châteaux de la Loire, vignobles, gastronomies, baignades... galo-

pades et plaisirs! Cavaliers de Tourisme Equestre, vous voulez vivre une aventure avec votre cheval au cœur de la région Centre-Val de Loire? Randonnez Cheval Ô Centre vous propose un service à la carte pour organiser sur mesure votre voyage équestre. Pour concevoir votre Rando, contactez-nous:

CRTE/CRE CVL - Randonnez Cheval Ô Centre – Parc Equestre Fédéral – La Colonie - 41600 – Lamotte-Beuvron. Ligne Tourisme: 02 54 88 06 40 - contact@randonnezchevalocentre.fr, www.randonnezchevalocentre.fr.

CORSE

Manifestation



Cavall'in Festa, la plus ancienne fête du cheval annuelle en Corse, fêtera son 24e anniversaire les **10, 11 et 12 juin à Corte** dans la région du centre de l'île. A cette occasion diverses animations, jeux et spectacles seront proposées; des ateliers d'initiation à poney, des démonstrations d'attelage, de dentiste-

rie, des démonstrations de travail éthologique, des présentations de chevaux (toutes races), ou encore des épreuves de maniabilité... Vous pourrez également soutenir les équipes de Pony-Games qui disputeront la finale régionale. Et, comme le veut la tradition, les cavaliers et leurs montures défilent dans les rues de Corte le samedi matin, avant de gagner le quartier de Chabrières, lieu de la manifestation. Une fête dédiée au cheval, bien sûr, et qui se veut être la vitrine de toute la filière. Venus des 4 coins de l'île, les cavaliers se rendront sur le site de la manifestation à cheval, après plusieurs jours de randonnées. Ces premiers arrivés pourront alors profiter de la soirée d'accueil qui leur est dédiée et participer aux activités proposées tout le weekend.

Toutes les informations sur cavallinfesta.fr.

CÔTE-D'AZUR

Manifestations

Le CDTE des Alpes-Maritimes, en association avec l'ACRIAM, projette pour le **weekend du 14 juillet** de poursuivre le périple entrepris l'an dernier sur la Route Napoléon à cheval au départ du village de Peyroules dans les Alpes-de-Haute-Provence en direction de Digne. La Route Napoléon à che-

val, inaugurée à l'occasion des manifestations du bicentenaire, est devenue encore plus attrayante à la suite de sa labellisation comme Grand Itinéraire Equestre.

Pour tout renseignement sur le programme, prière de se rapprocher de l'ACRIAM, au 06 60 52 03 07 ou du CDTE 06, 06 20 13 39 97.

ILE-DE-FRANCE

Itinéraire

Le 3 avril dernier, le Parc Naturel Régional du Gâtinais a inauguré sa **3^e boucle équestre**, à cheval sur les départements de Seine-et-Marne et de l'Essonne, d'une longueur de 74 km. Pour l'Essonne, elle représente en fait le 6^e parcours du genre et s'ajoute aux itinéraires balisés portés ainsi à 250 km, à la disposition des randonneurs équestres, franciliens et autres.

Ce résultat est le fruit du travail de fond effectué par le CDTE 91 et ses cavaliers auteurs du balisage des 5 autres boucles, en étroite

collaboration avec le Parc Naturel Régional du Gâtinais, le Conseil départemental de l'Essonne, le Conseil départemental du Tourisme et l'ONF.

L'inauguration a été l'occasion d'organiser un TREC à Boutigny-sur-Essonne, avec le support du club local Evadec, avec la présence d'une cinquantaine de cavaliers, tous présents au buffet offert par le PNR du Gâtinais, en présence de son Président, du maire de Boutigny, du représentant du CREIF, également Président délégué de la FITE et du Président du CDTE de l'Essonne.

LORRAINE

Manifestation

En cette période estivale, plusieurs manifestations soutenues par le CDTE auront lieu dans les Vosges.

Dimanche 12 juin, l'association Cheval Vosges Nature organise un rassemblement de cavaliers et meneurs à la Chapelle-aux-Bois.

Renseignements bureau:
chvalvosgesnature@gmail.com.

Dimanche 26 juin, participez au rallye organisé par la Ferme du Bignovre. Le matin, un circuit de 15 ou 20 km vous sera proposé, suivi d'un pique-nique, et, l'après-midi, un parcours de 10 km avec activités récréatives. Un apéritif gourmand sera offert pour clôturer cette journée.

Contact: bignovrepassion@laposte.net ou 0783956382.

Dimanche 17 juillet, venez nombreux la fête du cheval orga-

nisée par l'association Equi-Plaine. Pour plus d'informations: equiplaine@yahoo.fr

Un derby attelage vous est proposé le dimanche 24 juillet par les Ecuries de Montfort vous proposent un derby d'attelage.

Contact: ecuriesetmarechaleriedemontfort@orange.fr ou 03 29 07 77 58.

Dimanche 21 août, rendez-vous à Dommartin-les-Remiront, pour la 3^e fête de l'attelage. Le matin aux choix: randonnée de 15 à 20 km, dressage et obstacle de marathon sur le terrain et manabilité l'après-midi. Restauration sur place et marché du terroir.

Contact: Les cavaliers de la Licorne licorne88.dommartin@laposte.net ou 06 74 48 13 01.

CDTE: cdte.vosges@orange.fr ou 06 71 06 52 67.

MIDI-PYRÉNÉES

Manifestation

En 2016, **Randacheval fête ses 10 ans!** Pour cette nouvelle édition les bénévoles, avec le partenariat du CDTE 09, vous invitent à les rejoindre les **23, 24 et 25 septembre** à St Lizier cité d'art et d'histoire au cœur du Parc Naturel Régional des Pyrénées Ariégeoises, pour découvrir ou redécouvrir cette partie du département classée Grands Sites Ariège. Ce rassemblement propose, aux cavaliers et meneurs, un weekend à la carte où vous pourrez, selon votre choix, arriver le vendredi, le samedi matin ou le dimanche matin. Les itinéraires seront bali-

sés et une carte sera fournie chaque jour.

Le programme:

Les cavaliers seront accueillis le vendredi après-midi par un cadeau de bienvenue et pourront s'installer dans des appartements tout confort au Domaine du Palais des Evêques. Les chevaux bénéficieront de prés à proximité avec foin et eau. Les repas seront réalisés à partir de produits bio et du terroir. Ils seront servis le soir au Domaine et le dimanche midi sur une aire d'accueil au cours de la randonnée.

Informations et inscriptions:
www.randacheval.fr - 06 09 04 43 52.



© Jaky Ducos

NORMANDIE

Manifestation

Le CDTE du Calvados vous invite à **la Fête du cheval nature du Calvados le dimanche 12 juin** au château de la Fresnaye à Falaise. Au cœur du site, de 10 heures à 18h, cette journée sera ponctuée de démonstration et d'animations interactives autour du cheval: démonstrations de che-

vau évoluant sur un Parcours en Terrain Varié et de Bajutsu, présentation de numéros de spectacle équestre, baptême à poneys, promenade en attelage... Présence du stand CDTE où vous pourrez être renseigné sur l'offre tourisme équestre en Calvados.

Renseignements: claudine-letape@wanadoo.fr.

PAYS-DE-LA-LOIRE

Manifestations

Annoncé fin 2015, **l'itinéraire multi randonnée les « Guerres de Vendée »**, projet pluriannuel à l'initiative du CDTE85, est lancé! Symboliquement, le château de Fonteclose, situé à La Garnache, a été choisi comme point de départ de tous les circuits. Charette, chef des royalistes surnommé le « Roi de la Vendée », s'y était établi en



© PD-Itinéraires Guerres de vendée

1790, et de là, sollicité, il avait pris la tête de l'insurrection paysanne contre la République en mars 1793. L'objectif 2016 est la création de deux circuits à partir de La Garnache: un vers l'Ouest pour relier Noirmoutier, et un vers l'Est qui aboutira au lieu-dit La Chabotterie à Saint-Sulpice-le-Verdon, où Charette fut capturé. A ce jour, le tronçon La Garnache/Bouin est terminé, soit une balade de 35 km à travers le marais Breton. Concernant le parcours menant à La Chabotterie, le recensement des nombreux sites historiques est achevé, et le tracé, qui passera par Touvois et Legé en Loire Atlantique, est en cours d'étude.

La **Trans Loire Atlantique** aura lieu les **27 et 28 août** dans le pays des trois rivières à Guéméné-Penfao. Elle est organisée par le groupement des randonneurs équestre de Loire atlantique (GreLA) et le CDE 44.



Le samedi sur la journée est prévu un parcours entre 25 et 30 km suivi d'une soirée festive et le dimanche un parcours de 20 km. Possibilité d'arriver le vendredi soir sur le grand site de l'hippodrome d'où partira la randonnée. Réservation avant le 20 août.

Pour tous renseignements : gre.loireatlantique@gmail.com ou 06 45 60 48 55.

À l'international



www.fite-net.org

UN AGENDA RURAL AU CŒUR DE LA PROGRAMMATION POST-2020 ?

La FITE et les acteurs du monde rural européen mobilisés

Le 19 avril 2016, le Comité des Régions a organisé une conférence intitulée « Pour un Agenda rural au cœur de la programmation post 2020 ! » à l'initiative de l'association Ruralité-Environnement-Développement (R.E.D.) et du Mouvement Européen de la Ruralité (M.E.R.).

Ces acteurs appellent les institutions européennes à élaborer un Livre Blanc sur la ruralité visant à engager une réflexion approfondie autour de la ruralité pour la programmation post 2020 de l'Union européenne.

Outre la richesse et la singularité des territoires ruraux, leur contribution à l'économie européenne a été particulièrement soulignée.

La Fédération internationale de tourisme équestre (FITE) représentée au sein de ce mouvement a signé l'Appel. A cette occasion, Frédéric BOUIX, Président de la FITE, a souligné le rôle positif du tourisme équestre dans le développement économique et social des territoires ruraux, dont le potentiel demeure largement inexploité.

Cette initiative demandant un agenda rural trouve également un écho dans les débats parlementaires, à l'occasion du rapport d'initiative sur « la façon dont la PAC peut améliorer la création d'emplois dans les zones rurales ».

Lors de la Conférence au Comité des Régions, le Rapporteur Eric ANDRIEU (Sud-Ouest) a présenté les grands axes de son projet de rapport consacrés à l'actuelle PAC et ses perspectives.

RHÔNE-ALPES

Manifestation

Le **Festival des Arts Équestres**, organisé par l'Office de Tourisme, se déroulera les **17 et 18 septembre**. Cet événement, incontournable à Ugine, sera support d'une étape du Grand Régional de Tourisme Equestre de Rhône-Alpes. L'équitation sous toutes ses formes sera à l'honneur : randonnée équestre, démonstrations de sauts d'obstacles, de puissance, de longues rênes, baptêmes

à poney, balades en calèche... Le must du week-end est le spectacle équestre du dimanche qui a déjà accueilli des noms célèbres comme les Hasta-Luego, Lorenzo, Renaud Vinuesa... Que vous soyez cavalier passionné ou simple spectateur, rendez-vous à Ugine pour ce week-end d'exception !

Renseignements et inscription : Office de Tourisme d'Ugine, 04 79 37 56 33 - ugine-tourisme.com - info@ugine-tourisme.com



© OT d'Ugine



© Thomas Sameck

ROUTE EUROPÉENNE D'ARTAGNAN

La candidature du projet européen « European Equestrian Route d'Artagnan », portée par la Fédération Française d'Équitation, dans le cadre de l'appel à projets COSME 2015, a remporté le soutien de la Commission Européenne.

Le 1^{er} Comité de Pilotage du consortium Route Européenne d'Artagnan, s'est réuni le 10 mai au Ministère de la Ville, de la Jeunesse et des Sports, à Paris (13^e).

Cette opération, organisée en partenariat avec l'Allemagne, la Belgique, l'Espagne, la France, l'Italie et les Pays-Bas, est prioritairement destinée à la promotion du tourisme équestre européen et constitue une grande première pour les activités de tourisme liées à l'utilisation des équidés.

Dans le prolongement de ce 1^{er} Comité de pilotage, le bureau exécutif de l'association AERA s'est également réuni.

C'EST L'ÉTÉ, GALOPEZ

L'été est propice aux vacances à cheval. Profitez d'une randonnée ou d'un stage pour faire le point et passer le diplôme fédéral qui valide vos connaissances et votre savoir-faire, à cheval et autour des chevaux.



© FFE-DLambert

A chacun son diplôme de cavalier

Trois types de Galops® complémentaires sont à votre disposition, les Galops® Poneys, les Galops® de cavalier et les Galops® de spécialité. Les Galops® Poneys s'adressent aux enfants de 3 à 10 ans, avec 2 cycles en 6 étapes, le cycle 1 qui comporte les Poneys® de Bronze, d'Argent et d'Or, et le cycle 2 qui comporte les Galops® de Bronze, d'Argent et d'Or.

Les Galops® de cavalier comportent les Galops® 1 à 7. Le Galop® d'Or Poney amène aux portes du Galop® 2 et son titulaire peut facilement enchaîner avec les Galops® de cavalier.

Spécialités

Les pratiques spécifiques ont leurs Galops®. C'est le cas des Galops® de Pleine Nature qui associent les acquis généraux en équitation aux thèmes de l'équitation d'extérieur, tout comme les diplômes et certificats tourisme, dont le Brevet de Randonneur Bronze.


Autres spécialités les Galops® amazone, attelage, cavalier de dressage, équitation de travail, voltige et wes-

tern ainsi que les examens de Trot à poney et les Savoirs éthologie.

De plus, 5 disciplines équestres sont support des Galops® Compétition: CCE, CSO, dressage, endurance et hunter.

Guides fédéraux

Les Guides fédéraux sont l'outil idéal pour la préparation des Galops®. Ils expliquent ce qu'il faut savoir et savoir faire dans les 5 domaines du programme: connaissances générales, connaissance du poney/cheval, s'occuper du poney/cheval et de son matériel, pratique équestre à pied, pratique équestre à poney/cheval.



La collection des Guides comporte actuellement 5 manuels de préparation des Galops®, Cavalier 1, 2, 3 et 4 et Guide fédéral Galops® Poneys comportant les 6 diplômes Poneys.

Films FFE

28 films de 3 minutes 30 réalisés avec Equidia sont en ligne sur FFE TV/chaîne Galops® et permettent de montrer en images 7 sujets pour chacun des Galops® 1 à 4. Ils traitent les principaux thèmes des soins, de la pratique à pied et de la pratique à cheval.

De plus, les 4 vidéos de la chaîne tourisme font le point sur les



connaissances de base du cavalier d'extérieur en bourrellerie, maréchalerie de secours, matelotage et topographie.

Guides, diplômes et insignes

La Boutique FFE, accessible via le bouton rouge en haut à gauche de la page d'accueil ffe.com ou via l'adresse boutique.ffe.com, vous permet de commander en ligne les Guides déjà parus pour les Galops® Poneys et les Galops® de Cavalier 1 à 4 au prix de 10 € l'exemplaire.

Dès validation par votre enseignant, vous pouvez imprimer votre diplôme depuis votre Page Cavalier FFE sur ffe.com et commander à la Boutique FFE l'insigne de votre Galop® ou de votre Brevet de Randonneur Bronze.



LES DIPLÔMES DU TOURISME ÉQUESTRE VOUS ACCOMPAGNENT

Les Galops® de Pleine Nature, les Brevets de Randonneur et les Certificats de connaissance sont des diplômes officiels de la Fédération Française d'Équitation qui vous permettront de valoriser vos connaissances, tant théoriques que pratiques.



© FFE-E.Minodier

Les Galops® de Pleine Nature

Qu'est-ce que c'est ?

Comme les Galops® « classiques », les Galops® de Pleine Nature jalonnent la progression des cavaliers d'un niveau 1 (initiation) à un niveau 7 (travail du cheval et soins en autonomie). En plus de l'évaluation des connaissances générales, des soins, et de la pratique équestre sur des difficultés naturelles ou simulées, semblables à celles proposées

Les Brevets de Randonneurs

Qu'est-ce que c'est ?

Ces examens, adaptés aux enfants comme aux adultes, permettent de valider des compétences propres à la randonnée et apportent des connaissances générales sur le cheval, le matériel, l'orientation, des notions en maréchalerie et secourisme équin, la conduite de sa monture aux trois allures en extérieur. Les Brevets de Randonneurs reconnaissent la capacité du cavalier à participer à des randonnées encadrées ou à voyager en autonomie. Ils se déclinent en trois niveaux : Brevet de Randonneur de Bronze, Brevet de Randonneur d'Argent et Brevet de Randonneur d'Or.

en TREC, ils testent des connaissances du milieu naturel et en topographie-orientation, utiles en randonnée. Rénovés en 2012, les Galops® de Pleine Nature intègrent à présent la dimension éthologique et les dimensions affectives et cognitives, qui donnent la part plus belle à la relation avec le cheval.

Où les passer ?

Tous les établissements qui ont une activité tourisme équestre disposant d'un enseignant diplômé et d'infrastructures adaptées (Parcours en Terrains Variés utilisés également pour le TREC, en particulier), peuvent faire passer les Galops® de Pleine Nature.

Plus d'infos

Rendez-vous sur www.ffe.com/Métiers, dans l'onglet « Diplômes de cavalier de la FFE », puis dans la rubrique « Les Galops® ».

Où les passer ?

Tous les organismes adhérents à la FFE peuvent organiser des sessions d'examen.

Plus d'infos

Rendez-vous sur www.ffe.com/Métiers, dans l'onglet « Diplômes de cavalier de la FFE », puis dans la rubrique « Les brevets de tourisme équestre ».

Insignes

Commandez en ligne vos insignes du Brevet de Randonneur de Bronze sur <https://boutique.ffe.com/>

Les Certificats de connaissances

Qu'est-ce que c'est ?

Les Certificats de Connaissances, proches des besoins concrets du cavalier d'extérieur, permettent aux randonneurs de s'initier ou d'approfondir leurs connaissances dans les diverses techniques nécessaires à une bonne pratique de la randonnée à cheval.

Où les passer ?

Des stages de préparation aux Certificats de Connaissances, permettant de travailler l'intégralité du programme, sont organisés par les centres de tourisme équestre adhérents de la FFE ou les CDTE/CRTE.

Plus d'infos

Rendez-vous sur www.ffe.com/Métiers, dans l'onglet « Diplômes de cavalier de la FFE », puis dans la rubrique « Les brevets de tourisme équestre ».

Il en existe cinq différents : initiation à l'orientation ; initiation à la bourrellerie ; soins et secourisme équin/entretien du cheval ; maréchalerie de secours ; matelotage/application au bâtage.

Vidéo

Nouvelle vidéo en ligne : bourrellerie de secours

Cette vidéo vous donnera tous les conseils nécessaires pour réparer vos cuirs décousus ou abîmés le plus rapidement et le plus efficacement possible.

Les vidéos de tourisme équestre vous accompagnent dans votre vie de cavalier d'extérieur et vous apportent des conseils de professionnels : matelotage, topographie, maréchalerie, et bourrellerie de secours. Rendez-vous sur ffe.com/tourisme, en bas de la page d'accueil, pour retrouver toutes les vidéos.



© CDTE 74

13^e Journée Nationale de l'Attelage de Loisir

Un déluge de passions

La Journée Nationale de l'Attelage de Loisir, qui s'est déroulée le dimanche 17 avril, a permis à plus de 87 associations et clubs d'ouvrir leurs portes au grand public pour leur faire découvrir les joies de cette pratique familiale de loisir par excellence. L'attelage de loisir se développe peu à peu, gagnant discrètement mais sûrement le cœur des amoureux de chevaux et de nature.

A cette occasion, les Comités régionaux et départementaux de tourisme équestre, les clubs et les associations de meneurs ont proposé des activités très variées. Le public a pu profiter de baptêmes, de randonnées et de promenades en calèche - avec la visite de parcs et de propriétés - et certains se sont même essayés au menage en appréhendant toutes les difficultés inhérentes à la conduite d'un attelage. Certains établissements ont proposé un retour à l'authenticité avec des expositions de voitures hippomobiles anciennes, l'entretien d'itinéraires ou même du halage de péniche. Le public a

aussi eu droit à plus d'action avec des démonstrations de maniabilité combinée et de TREC en attelage.

Les cavaliers de compétition ont également eu la chance de profiter des bienfaits de l'attelage de loisir : à l'occasion d'un concours, certains clubs ont proposé, en parallèle, des baptêmes d'attelage qui ont donné à leur manifestation une dimension nouvelle et originale.

Pour accompagner ces activités, de nombreux organisateurs ont proposé apéritifs, repas et goûters : de quoi permettre à tous de profiter d'un authentique moment

L'attelage de loisir vous intéresse ?

Pour valoriser cette pratique, la Fédération Française d'Équitation a créé en 2012 le label « École Française d'Attelage ». Il permet aux personnes désireuses de découvrir cette activité de trouver facilement l'établissement adapté à leur demande.

Le catalogue Cheval Nature, édité chaque année, met également en avant cette pratique au travers de son annuaire spécial attelage. Pour le recevoir, envoyez un mail à tourisme@ffe.com en mentionnant votre demande et vos coordonnées.

de plaisir et de partage. Même si le beau temps n'était pas au rendez-vous sur tout le territoire, les passionnés ont su faire vivre

cette pratique et enchanter les aventuriers qui s'étaient risqués à découvrir l'attelage sous quelques ondes.

**Rendez-vous
le dimanche
16 avril 2017
pour la pro-
chaine JNAL !**

Prévoyez votre Journée Nationale de l'Attelage de Loisir 2017 :

Si vous êtes dirigeant de structure et que vous souhaitez consacrer une journée ou même quelques heures à la promotion de l'attelage de loisir, rejoignez-nous pour l'édition 2017.

N'oubliez pas de vous inscrire en amont de la manifestation sur ffe.com/tourisme. Vous bénéficierez d'un guide d'action et d'un kit de communication - affiches et autocollants - **gratuits et personnalisables**, ainsi que d'une visibilité nationale sur la carte de France des manifestations.



© Daniel Duchemin



© Daniel Duchemin

Les Pays-de-la-Loire se sont particulièrement démarqués par leur dynamisme pendant la Journée Nationale de l'Attelage de Loisir, avec 18 manifestations. La Vendée en a organisé 7 à elle seule.

Les clubs et associations n'ont pas hésité à contacter la presse locale, qui a été ravie de relayer un événement original. Ils ont pu bénéficier d'encarts importants dans la presse quotidienne régionale et ainsi promouvoir leur événement et leur structure.



Réveillons

LES TANDEMS


Aujourd'hui, l'image du tandem a tendance à disparaître. La compétition sportive l'a éliminé de ses épreuves. Le Trec le reçoit mais en PTV, les dévers et l'encouragement à la pratique du galop sur certaines épreuves handicapent cette pratique peu sécurisante avec les voitures utilisées. Alors le tandem a sa vraie place en randonnée, comme on peut aussi le trouver très à l'aise dans les épreuves de tradition ou en démonstration lors d'une réunion de la JNAL, par exemple.

Le tandem, c'est deux chevaux. Si vous attellez en paire ou si vous avez l'intention d'acquérir un deuxième cheval ou poney pour créer une paire, vous pouvez en même temps penser tandem. L'attelage en tandem, c'est le grand plaisir de mener en grandes guides sans avoir les frais d'un team à quatre et surtout, à deux personnes vous pourrez sortir en sécurité et avoir la joie de mener comme un gentleman du XIX^e siècle.

Lord Tandem ?

Au même titre qu'il est désobligeant de douter de l'existence du monstre du Loch Ness, mettre en doute l'existence de Lord Tandem « is not correct ».

Le tandem apparaît en 1820 sur une gravure où James Pollard fait courir son tandem au galop.



En virage, le leader enjambe le trait de gauche. Le groom descend pour le libérer et le meneur arrête le tandem.



Tandem en randonnée : mes deux poneys, Gamin en leader est en bricole, Quartz en collier est le wheeler. La voiture de construction moderne a une caisse réglable et son siège se trouve à 1,50 m du sol. Remarquez que le leader ne tire pas sur ses traits.

En 1821, Henry Alken signe une gravure de tandem à Londres. En France, en 1816, dans une pièce de théâtre est mentionné un tandem (cabriolet à deux chevaux

l'un devant l'autre) qui verse après être passé sur le corps d'une vieille femme. Le tandem a déjà sa réputation de dangerosité.

Au siège de Sébastopol, officiers français et anglais se livrent à des courses en tandem sur les avant train d'artillerie ! Ces débuts finissent par des clubs très sélects comme le Tandem club fondé en 1860 qui organise, chaque année, une réunion à Hyde Park où le public voyait les meilleurs tandems de sa majesté la Reine.

Les chevaux et poneys

Il est de coutume d'utiliser les termes anglais pour dénommer les chevaux. Le cheval de brancard est appelé « wheeler » et celui qui le précède « leader ». On peut aussi dire « limonier » pour le cheval de

voiture et « volée » pour l'autre. Mais c'est peu usité.

En paire, on recherche une similitude des robes, en tandem, c'est une formule élégante mais on peut aussi opter pour des robes différentes, un gris et un alezan ou même un pie et un alezan, etc. Pour la morphologie, on peut préférer deux chevaux semblables ou non. Tous les équidés peuvent se mettre en tandem. Les chevaux de trait, à condition d'être bien toilettés (tandem oblige) avec une voiture à leur taille conviennent aussi. Quant aux ânes, ils ne demandent qu'à se joindre à la fête. Mais vos chevaux ou poneys doivent d'abord être parfaitement mis à un avant de se retrouver en tandem et un bon dressage en tandem en fera une bonne paire.

Maintenant, si vous pensez qu'un tandem ne peut pas aller vite et loin, voici un exploit réalisé à New York en 1830 avec deux chevaux (taille 1,52 m) attelés à un sulky américain aux grandes roues en hickory. Ils parcoururent lors d'un match contre la montre 73 km (45 miles) en 2h55, soit une moyenne de 26 km/h !

La voiture

Deux options, ancienne ou moderne. Personnellement, j'aime sortir en voiture ancienne, type tandem cart ou gig ou charrette anglaise. On se trouve dans ce cas sur une voiture haute (siège à plus d'1,50 m du sol) qui permet de dominer les chevaux et de voir devant le leader (impératif). Attention, le plus souvent ces voitures spécifiques n'ont pas de frein. Il faut donc un wheeler qui retient en descente.

On peut choisir une deux-roues moderne bien suspendue. L'idéal est d'avoir une caisse mobile par rapport au châssis dont le réglage est utilisable par le meneur grâce à un volant situé à l'avant du siège. Ce dernier doit être à 1,50 m du sol, ce qui implique des roues d'au moins 1,10 m de diamètre. Davantage si possible. Les brancards

seront amortis grâce à un ressort à l'arrière. Choisissez une largeur de voie d'1,37 m minimum. Ainsi, il y aura assez de place pour le meneur et une bonne stabilité latérale. Adoptez des freins à disque mais à utiliser avec douceur pour ne pas écraser le dos du cheval.

J'insiste sur le plus important à mes yeux, le tandem se pratique sur une voiture à deux roues. C'est un hommage aux grands anciens, Anglais et Français qui nous ont légué cet art de l'attelage.

Les harnais

Un bon harnais transformable peut faire l'affaire, donc pas de panique. Voyons les différentes possibilités : les deux chevaux peuvent être en collier ou bien en bricole. Moi je préfère le wheeler en collier et le leader en bricole qui l'allège et le met en valeur. Le leader peut être relié au limonier trait sur trait. C'est-à-dire que les traits du leader sont accrochés par des mousquetons à la boucle de mancelle du boucleteau d'attèle ou sur un dé fixé sur la bricole du wheeler en avant de la sellette. Autre solution, le double palonnier mais utilisable surtout avec un collier et qui peut être gênant pour des poneys.



© André Grassart

Les chevaux doivent être mis en tandem sous les auspices d'un enseignant. Ici, Irène Berthelot est préparée par Mireille Escavi, monitrice spécialisée en tandem.

Enfin, on peut rallonger les traits d'une bricole plate longe du leader par des surtraits qui leur permettent de venir se fixer directement sur le palonnier de la voiture.

Deux éléments sont nécessaires au tandem : des panurges accrochées à la bride du wheeler pour le passage des guides du leader et pour séparer les guides des deux chevaux des clés à barrette tournante sur la sellette du cheval de voiture. Pour le leader, il faut des grandes guides de tandem. Je vous les conseille en cuir de qualité (24 à 25 mm de large). Jamais de cuir d'un seul morceau qui a tendance à s'allonger. Vérifier que les raccords ne tombent pas dans les clés ou les panurges.

Un fouet de grandes guides est nécessaire ainsi qu'un entraîne-

ment à son maniement. Je déconseille un fouet télescopique (avis personnel).

Quelques conseils

Le cheval le plus sûr, celui qui vous aidera en toutes circonstances doit être mis dans les brancards.

En cas de demi-tour de votre leader, ne pas essayer de le remettre en avant mais terminer le demi-tour avec la voiture et remettre tout le monde avec un 2^e demi-tour dans le bon sens.

Le leader n'est jamais en traction sauf dans les montées où il aide son partenaire.

Un leader n'est jamais accroché en bout de brancards, c'est dangereux. Attention, je connais des dessins et gravures qui présentent cette folie.

Les illustrations sont extraites de «Tandem Driving» de Lady Georgina Curson dans le livre du duc de Beaufort. Sur le tandem d'Irène Berthelot, le leader est en collier et le wheeler en bricole, alors que ce devrait être l'inverse mais nous avons affaire au début de la préparation d'un tandem, les places ne sont pas encore bien définies et le matériel à adapter. Sur mon tandem, le wheeler a un collier et le leader une bricole. Voilà la bonne formule.

Conclusion

Cet article a pour but de vous donner l'idée d'atteler en tandem. Il est toutefois hasardeux de se risquer à commencer le tandem tout seul. Une formation avec un professionnel pratiquant en grandes guides et si possible le tandem est nécessaire. Pour sortir en tandem, il faut travailler ses chevaux et s'entraîner pour former un tout.

Pour moi, le tandem est la plus belle, mais aussi la plus difficile manière d'atteler, mais c'est celle qui donne le plus de plaisir car le tandem est l'art de l'inutile. Le leader est là pour la beauté. Quelle merveille de se compliquer la vie pour la passion de l'attelage.

Si vous êtes tenté par le tandem, vous pouvez contacter : tourisme@ffe.com.



Le leader fait demi-tour, une seule solution, faire suivre le wheeler car dans ce sas, il n'y a aucune action de guides possible.

Préparer, partager ses randonnées et signaler les anomalies rencontrées

L'été arrive, c'est le moment de préparer et partager ses randonnées pour parcourir les chemins à cheval. C'est également l'occasion de signaler les anomalies d'entretien et de balisage rencontrées.



Préparer ses randonnées

Pour préparer vos randonnées, avoir des conseils personnalisés, connaître les tracés et détails des itinéraires officiels, reconnus et balisés, nous vous invitons à vous rapprocher des Comités régionaux et départementaux du Tourisme Equestre CRTE et CDTE, correspondants locaux privilégiés. En vous rendant sur leurs sites internet, vous pourrez consulter les itinéraires existants, mais également d'autres informations telles que les topoguides, les événements et manifestations, les hébergements conseillés, etc. Vous retrouverez l'ensemble des sites internet des CRTE-CDTE ici : <http://www.ffe.com/tourisme/Gites-et-Chemins/Itineraires-equestres>

Profitez de vos randonnées pour relever votre itinéraire !

Vous allez randonner cet été, c'est l'occasion de recueillir le tracé des

itinéraires parcourus. Que ce soit avec un GPS de randonnée, avec un Smartphone équipé d'un GPS ou avec une carte papier, vous pouvez conserver une trace de votre itinéraire. Pour le partager et le développer, nous vous invitons à le communiquer aux CRTE et CDTE concernés afin d'étudier ensemble la possibilité de le pérenniser en le balisant.

Quelles informations relever sur le terrain ?

Les informations utiles à relever sur le terrain sont le tracé sur lequel est mentionné avec un code couleurs légendé : les portions accessibles à cheval, en attelage ou bien les deux. De même, il est utile de localiser les Points d'Intérêts Touristiques (musées, sites de visites, paysages, etc.), les Points

d'Intérêts Equestres (points d'eau potable, abris, barres d'attache, etc.) et les points d'alerte ou de dangers (traversée d'un gué, d'un tunnel, d'une route, passage pentu, etc.). Ces éléments peuvent être accompagnés de photographies.

Reconnaître les chemins, repérer et signaler les anomalies

Lors de vos randonnées, vous rencontrerez peut-être des anomalies sur les itinéraires ou sur les chemins empruntés telles que des chemins mal entretenus ou disparus, des marques de balisage effacées, des décharges sauvages, des arbres en travers du chemin, etc.

La plate-forme Suric@te (<http://www.ffe.com/tourisme/Suricate>), destinée à tous les pratiquants de sports de nature, permet de signaler ces désagréments. L'information est relayée aux CRTE et CDTE et permet un suivi.

Se former pour devenir baliseur équestre ou collecteur GPS

Vous souhaitez participer à l'aménagement ou à la collecte GPS d'itinéraires équestres dans votre région ? Ces deux formations sont pour vous !

Devenez baliseur équestre

Pour apprendre à baliser les itinéraires, selon une méthodologie homogène et adaptée à la pratique grâce à une marque en adéquation avec les autres sports de nature. Une sensibilisation juridique sur la nature des voies empruntées et les différentes techniques de balisage sont également abordées lors de cette formation.

Devenez collecteur GPS

Pour apprendre à utiliser des GPS sur le terrain pour collecter des tracés, géolocaliser des points d'intérêts équestres et touristiques ou encore des photos. Cette formation, accompagnée d'une situation à l'utilisation d'un logiciel cartographique, s'inscrit dans le cadre du SIG, afin de permettre aux collecteurs de transmettre leur travail aux CRTE et CDTE.

Les sessions de formation sont organisées par les Comités Régionaux et Départementaux de Tourisme Equestre et sont ouvertes aux personnes majeures ayant une licence FFE. Pour plus d'information, rapprochez-vous de votre CRTE ou CDTE.

La formation au balisage équestre : point d'étape

Présidée par Christian BOYER, Secrétaire général du Comité National de Tourisme Equestre, élu en charge des infrastructures, la 4^{ème} session nationale de formation « Formateur de baliseurs équestres », organisée au Parc équestre fédéral les 17 et 18 mars 2016 a réuni 10 baliseurs équestres expérimentés, dans la perspective de transmettre leur savoir-faire et leurs connaissances en balisage équestre en région.

Bilan de la 4^{ème} session nationale de formation

Les formateurs de formateurs Christian DOUÇOT, Jean - Bernard DREYFUS et Claude BERDOT, ont transmis leurs compétences en matière de topographie, mais aussi en communication et techniques d'animation. Ils ont constaté une forte implication des participants dans le développement des itinéraires équestres.

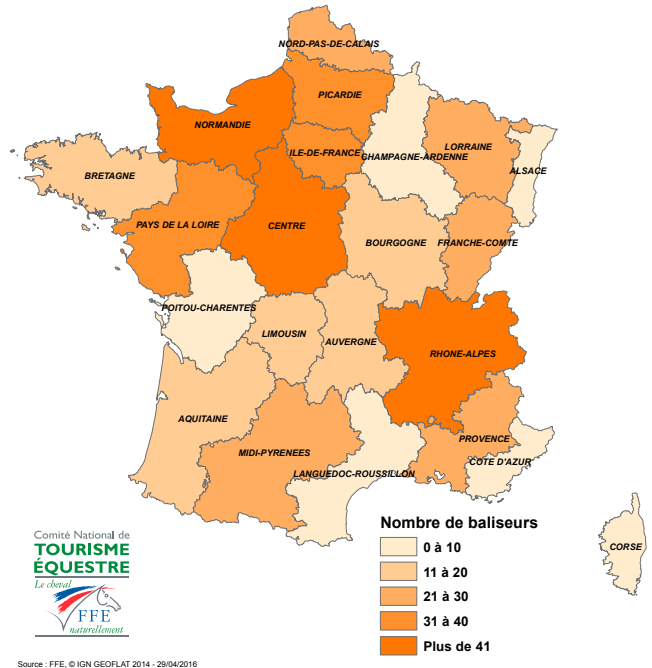
Les stagiaires ont quant à eux beaucoup apprécié la diversité des intervenants : plusieurs permanents de la Fédération Française d'Équitation ont en effet présenté aux participants les aspects juridiques (par Constance POPINEAU, responsable du service FFE Ressources), les atouts du Système d'information géographique des itinéraires équestres (par Rémi THORET, cartographe au sein du service FFE Tourisme), ainsi que les modalités pratiques d'organisation des sessions de formation en région (par Cécilia DO – TEGGOUR, chargée de projets FFE Tourisme).

Des ateliers de mise en situation de formateur ont permis aux stagiaires d'expérimenter leur futur statut, et de bénéficier des commentaires très instructifs des formateurs. Cette session porte ainsi à 38 le nombre de formateurs au niveau national, chargés de la formation au balisage équestre en région. A l'issue de cette formation, l'Aquitaine, l'Île-de-France, le Limousin, la Normandie et Rhône-Alpes, qui ne disposaient jusque-là que d'un seul formateur de baliseurs équestres, comptent désormais deux formateurs minimum. Cette densification du réseau des formateurs appuie le développement du balisage équestre, notamment dans le cadre de projets de grands itinéraires équestres.

Recyclage des baliseurs équestres en région

Conformément au règlement, une actualisation des connaissances des baliseurs équestres doit être organisée tous les 4 ans. Ainsi, les baliseurs formés en 2011 et début 2012 pourront suivre ce recyclage lors de sessions de formation orga-

Répartition des 607 baliseurs formés depuis 2011



Focus

Les régions les plus dynamiques :

la **Normandie** avec 11 sessions de formation organisées depuis 2011,
la **Picardie** avec 9 sessions de formation organisées depuis 2011,
Rhône-Alpes avec 7 sessions de formation organisées depuis 2011.



nisées en région par les Comités Régionaux et Départementaux de Tourisme Equestre. Une centaine de baliseurs équestres est concernée par cette démarche.

Bilan du balisage équestre 2011-2016

Mis en place en 2011, le cursus de formation au balisage équestre connaît une progression constante : de 101 baliseurs formés au niveau national en 2012, on dénombre désormais 607 baliseurs formés.

Le contenu de la formation a lui aussi évolué, comme ont pu le

constater les formateurs formés en 2011 et recyclés en 2016 : les différentes techniques de balisage (peinture, mais aussi plaquettes, balises autocollantes...), la collaboration avec les collectivités locales et l'outil de veille Suricate sont désormais abordés. Une auto-évaluation complète aussi dorénavant le support de formation.

Des approfondissements, notamment en matière de techniques d'animation et de transmission du savoir, sont d'ores et déjà programmés pour la prochaine session nationale de formation.

Partenariat avec des Instituts Médico-Educatifs pour le balisage équestre dans l'Ain

Le Comité Départemental de Tourisme Equestre de l'Ain entretient des relations privilégiées avec son partenaire associatif Ain à Cheval. Une convention scelle d'ailleurs la délégation de la gestion des itinéraires et des gîtes.

Afin d'assurer l'entretien et le balisage des 2 200 km d'itinéraires, et en lien avec les formations « Espaces verts » dispensées par les Instituts Médico-Educatifs du département, Ain à Cheval a mis en place une formation au balisage équestre destinée aux éducateurs d'IME.

L'enseignement professionnel au sein des IME est structuré en ateliers pédagogiques, ayant pour objectif de donner un but et une signification à l'apprentissage de jeunes adolescents déficients légers avec troubles associés. Ainsi, éducateurs et élèves, en fonction de leurs compétences, entretiennent et aménagent depuis plusieurs années déjà des itinéraires pédestres.

Cette initiative a tout de suite rencontré un vif intérêt de la part des IME, après une expérience réussie dans le débroussaillage et le nettoyage de sentiers équestres. Ces opérations de maintenance des sentiers représentent en effet pour les éducateurs et les élèves un vrai objectif de terrain, intégrant la contrainte de qualité du travail fini,

et leur permet aussi de découvrir au plus près la faune et la flore.

Ce partenariat consiste ainsi à la remise en état d'un balisage équestre existant pendant les travaux de nettoyage et de débroussaillage des chemins. Une convention a été établie avec 7 chefs d'établissement IME et les éducateurs en charge de la formation « Espaces verts », pour la maintenance des itinéraires équestres existants.

L'objectif par établissement IME est ainsi de :

- former un éducateur - dont la licence FFE est prise en charge par Ain à cheval - qui à l'issue de 2 jours de formation théorique et pratique reçoit la reconnaissance de Baliseur équestre,
- enseigner la pratique de l'entretien d'un itinéraire aux élèves, sous la responsabilité de l'éducateur reconnu Baliseur équestre, et leur délivrer un certificat d'assistant d'entretien des itinéraires, émis par Ain à Cheval.

Expérimentée les 19 et 26 janvier 2016 à l'IME de Villereversure, la formation au balisage équestre a



réuni 6 autres éducateurs d'IME le 24 mars. Puis, sous la responsabilité technique d'un éducateur, 8 adolescents de première année se sont expérimentés au balisage. La mise en pratique de cette formation qualifiante a enthousiasmé apprentis et éducateurs ; elle représente une compétence nouvelle, complémentaire à la formation professionnelle « Espaces verts ». D'autres sessions pratiques de balisage sont en cours de préparation dans les IME.

En parallèle de ces formations au balisage équestre, le responsable technique Ain à Cheval intervient sur des initiations au logiciel Carto-Explorer, installé dans les IME pour cogérer les itinéraires à entretenir. En fonction des besoins, Ain à Cheval émet des ordres de mission précisant les travaux et les lieux concernés, pour que les IME puissent programmer des opéra-

tions de remise en état du balisage sur le terrain.

Une promenade à cheval clôturera cet atelier : éducateurs et élèves pourront constater l'importance du travail fourni durant l'année et le confort apporté à la pratique de l'équitation d'extérieur.

Ce partenariat gagnant-gagnant contribue à faciliter la circulation des cavaliers et des randonneurs, valorisant l'offre touristique du territoire. C'est aussi un atout considérable pour la préparation de l'Equirando, manifestation internationale de tourisme équestre, que Bourg-en-Bresse accueillera en juillet 2017.

Contact

01acheval@neuf.fr,
crte-rhone-alpes@ffe.com

CROTTIN DE CHEVAL

sur la voie publique

Afin d'éviter tout conflit, il convient d'entretenir de bonnes relations avec le gestionnaire de la voirie concernée (mairie en agglomération et conseil départemental hors agglomération).

A ce titre, il s'agit notamment de signaler le passage, ponctuel ou régulier, de votre cavalerie auprès des services municipaux concernés et de préciser que le ramassage des crottins sera effectué au plus vite.

Vous pouvez également prévoir un service propreté « suiveur » lors de grosses manifestations ou randonnées équestres se déroulant sur la voie publique.

Il est en effet indispensable d'associer le maire des communes concernées dans la mesure où ce dernier doit assurer la salubrité publique. Dès lors, il peut régle-

Lors de vos promenades ou randonnées équestres, les riverains peuvent être incommodés par la présence de crottin sur la voie publique.

menter la gestion des déjections animales sur la voie publique en se basant sur plusieurs textes visant à garantir l'intégrité et la salubrité du domaine public.

Le maire peut ainsi, par voie d'arrêté municipal, obliger les cavaliers à ramasser ou faire ramasser le crottin déposé sur la voie publique. Le manquement aux obligations édictées par arrêté municipal est puni de l'amende prévue pour les contraventions de la première classe, c'est-à-dire 38 €.

Si les arrêtés municipaux réglementant les déjections canines sont fréquents, il est plus rare de trouver une réglementation relative aux déjections équinés sur la voie publique. Cependant, et notamment



© CRTE Normandie-www.simonphoto.fr

pour les communes du littoral (promenades sur les plages), il est fortement conseillé de se rapprocher de sa mairie afin d'éviter tout désagrément.

Il est également nécessaire de consulter régulièrement le tableau d'affichage réglementaire de votre Mairie. En effet, vous disposez d'un délai de deux mois pour contester

un arrêté municipal à compter de sa date d'affichage.

Référence

Article R 116-2 du Code de la Voirie Routière. Article 99-2 du Règlement sanitaire départemental type. Article L 2212-2-1 du Code général des collectivités territoriales.

Signalisation DES VOIES VERTES

Bien que l'article R 110-2 du Code de la route définisse la voie verte comme une « route exclusivement réservée à la circulation des véhicules non motorisés, des piétons et des cavaliers », l'accès des cavaliers sur les voies vertes doit expressément être signalé.

En effet, les modalités de signalisation des ces voies vertes, fixées à l'article 75-1 de l'Instruction Interministérielle sur la Signalisation Routière, diffèrent selon l'accès autorisé ou non aux cavaliers.


La signalisation des voies vertes est nécessairement assurée au moyen du panneau C115. Si la circulation des cavaliers n'est pas interdite par

La signalisation des voies vertes est parfois source de confusion pour les cavaliers. C'est pourquoi une réponse ministérielle en date du 22 mars 2016 est venue préciser la signalisation applicable.

l'autorité de police compétente, le panneau C115 est alors complété par le panneau M4y. Autrement dit, les voies vertes ouvertes à la circulation des cavaliers sont signalées par le panneau. Il n'existe en effet pas de panneau « interdit aux cavaliers » à ajouter au panneau C115.

Il est ainsi regrettable de constater que, malgré les préconisations de la FFE, les voies vertes simplement signalées par le panneau C115 soient interdites aux cavaliers.

Il convient donc d'apporter une attention particulière à la lecture des panneaux d'entrée de voie verte mais également, le cas échéant, de contacter l'autorité de police compétente (Mairie ou Conseil départemental) afin de demander l'ouverture de la voie verte aux équidés et l'apposition du panneau M4y.



Référence

<http://questions.assemblee-nationale.fr/q14/14-67197QE.htm>

Equirando 2017

Bienvenue à Bourg-en-Bresse

Ça y est, l'Equirando 2017 est en route... pour Bourg-en-Bresse ! Le plus grand rassemblement européen de tourisme équestre s'installera dans le Parc de Loisirs de Bouvent - du 21 au 23 juillet 2017 - avec sa bonne humeur, ses fêtes et défilés, ses valeurs de partage, de respect et sa bonne ambiance incontestée...



Parc de loisir de Bouvent, lieu d'accueil des Équirandins

© Aintourisme



Monastère Royal de Brou

© Studio Hervey

La nouvelle région Auvergne-Rhône-Alpes est riche d'une diversité de paysages à couper le souffle qui séduira les passionnés de tourisme équestre. Cette nouvelle alliance de deux territoires très touristiques en enflammera plus d'un: la région Auvergne - avec ses volcans, ses paysages et ses routes historiques - et la région Rhône-Alpes - deuxième région touristique après Paris, avec ses parcs naturels, son architecture et ses sites uniques.

Les Équirandins pourront donc, à travers leur cheminement jusqu'à Bourg-en-Bresse, goûter à l'entière des plaisirs touristiques qu'offre la nouvelle région: émerveillement devant la beauté naturelle des paysages, arrêts en cours de route pour découvrir les patrimoines architecturaux ou la richesse artistique et culturelle,

pause dégustation de la gastronomie locale, etc.

Le département de l'Ain, situé au nord de la région Auvergne-Rhône-Alpes, est frontalier avec la Suisse et proche de l'Italie. Avec ses paysages variés - de grandes plaines à l'ouest de la rivière de l'Ain contrastent avec les reliefs montagneux à l'est -, ce département est le lieu rêvé pour les amoureux de la nature et du cheval. Cinq pays forts en caractère mais aussi en plaisirs touristiques et gastronomiques: la Bresse, la Dombes, le Bugey, le Pays de Gex et le Revermont.

Au cœur de Bourg-en-Bresse, les Équirandins retrouveront, dès leur arrivée, un des sites incontournables de l'Ain: **le Monastère royal de Brou**. Ce joyau du gothique flamboyant, élu monu-

ment préféré des Français en 2014, accueillera les participants à leur arrivée pour le pot d'accueil ainsi que le contrôle vétérinaire.

La ville de Bourg-en-Bresse, ville-préfecture de l'Ain, conjugue harmonieusement performance économique, vitalité démographique et douceur de vivre. Dotée d'un passé généreux, la cité a conservé un patrimoine architectural original avec ses maisons à colombages, ses façades art déco et Renaissance.

Un autre patrimoine fait la richesse de la ville: la gastronomie locale, dont le célèbre **poulet de Bresse** est le meilleur ambassadeur. A la table de grandes toques étoilées comme à celles d'auberges authentiques, la cuisine est ici un art majeur. Une ville colorée et généreuse à découvrir d'urgence...

Le parc de loisirs de Bouvent, à deux pas de Bourg-en-Bresse, accueillera les participants pendant les trois jours de manifestation. **Ils pourront bénéficier à volonté de toutes les installations et distractions proposées**: baignade, plage, bateaux, jeux de pétanque, tennis de table, golf... Le terrain à disposition, qui accueillera cavaliers, chevaux



et véhicules, sera important mais suffisamment concentré pour conserver le côté convivial, indispensable aux trois jours de l'événement Equirando.

L'espace superbement verdoyant est traversé en bordure par un petit ruisseau. Au bord du lac, qui sera apprécié de tous en cette période estivale, se trouveront le village exposants, les chapiteaux de repas et d'animations, la carrière de spectacle, les buvettes et les coins de pique-nique.

Un cadre de rêve pour une édition 2017 qui s'annonce idyllique...

Contact

equirando2017@gmail.com,
07 71 72 31 71, equirando.ffe.com



© E. Minodier

Procession

de chenilles

En cette belle fin d'après-midi, Charlotte et O'freez apprécient leur promenade dans la pinède. Charlotte hume l'odeur rafraîchissante des pins et O'freez cherche le meilleur chemin pour ne pas se prendre les pieds dans une racine. Justement, il y en a une bizarre juste devant lui : non seulement elle est étrangement longiligne, mais en plus elle semble se mouvoir ! Il refuse de faire un pas de plus.



© Fotolia-alco81

Ce brusque arrêt manque de faire tomber Charlotte qui reprend d'un coup ses esprits. Qu'a donc O'freez pour s'arrêter ainsi ? Elle a beau regarder autour d'elle, elle ne voit rien... Pourtant, impossible de lui faire faire un pas de plus. Il ne reste qu'une seule solution, le rassurer et marcher à ses côtés.

C'est en descendant de cheval, que Charlotte voit la procession de chenilles à quelques pas devant elle. Et quelle procession! elle n'en voit pas le bout ni d'un côté, ni de l'autre... Elle décide de s'approcher de plus près. Les chenilles sont brunes avec des taches orangées, et leur corps recouvert de poils. Charlotte suit des yeux la file. Elles proviennent d'un pin et de ce qui semble être un nid cotonneux et blanc.

Ce sont des chenilles processionnaires. D'origine méditerranéenne, elles sont historiquement présentes en France au sud de la Loire. Mais depuis les années 70, sous l'effet du changement climatique, leur aire de répartition s'est étendue vers le nord jusqu'en région parisienne.

Elles tiennent leur nom du fait qu'elles ne peuvent se déplacer qu'en file indienne, la cohésion de la file étant assurée par le contact de la tête d'une chenille avec les poils de celle qui la précède. Ces processions peuvent atteindre jusqu'à une centaine d'individus !

Si Charlotte les voit aujourd'hui traverser le chemin, c'est que les chenilles processionnaires quittent

leur nid pour trouver un endroit bien ensoleillé où s'enfouir dans le sol. Une fois enfouies, elles tisseront un cocon individuel pour se transformer en chrysalide puis en papillon de nuit avant de ressortir de terre un soir d'été.

Charlotte se demande si les poils de ces chenilles sont aussi soyeux qu'ils le paraissent et prendrait bien une chenille dans sa main... Surtout pas ! Les chenilles processionnaires sont au contraire très urticantes et présentent un réel danger pour les hommes et les animaux. En effet leurs poils peuvent se détacher facilement sous l'effet d'un stress ou même simplement du vent et provoquer des réactions urticantes ou allergiques plus ou moins importantes. Chez les che-

vaux, ces poils peuvent provoquer de fortes urtications qui se généralisent à tout le corps et la toxine libérée par les poils urticants peut engendrer des nécroses des tissus les plus fragiles, comme ceux de la langue ou des babines.

O'Freez est bien content de s'être arrêté à temps ! Et Charlotte trouve cette chenille finalement beaucoup moins attirante et se dit que la prochaine fois elle se promènera là où il n'y a pas de pin, mais plutôt des feuillus. Seulement attention, les chênes aussi peuvent être infestés par des chenilles processionnaires. Celles-ci n'ont pas de tâches oranges mais sont tout aussi urticantes que leurs cousines !

Pour ne pas prendre de risques, il suffit de respecter certaines précautions :

- Éviter les zones infestées et ne pas toucher les chenilles ou leur nid,
- Éviter de se frotter les yeux en cas d'exposition,
- Ne pas laisser son cheval à proximité et l'éloigner,
- Prendre une douche tiède et changer de vêtements en cas de doute,
- Consulter son médecin ou un vétérinaire en cas de réactions allergiques intenses.

© Fotolia-gparigot

Qu'emporter en randonnée

en randonnée

Que faut-il emporter en randonnée, sans trop charger les sacoches ? Voici les principaux ustensiles et effets utiles pour ton confort, ainsi que celui de ton cheval. Ne prends que l'indispensable, surtout si une voiture suiveuse se charge de transporter les objets les plus encombrants. Si ta selle est équipée de sacoches suspendues à l'arrière et de fontes fixées à l'avant, place les équipements les plus utiles dans les fontes, pour les avoir à portée de main.

DANS LES SACOCHES

Mets au fond des sacoches ce qui est le plus lourd et place les objets les plus utiles au-dessus, afin de les atteindre facilement. Ne mets pas en contact du cheval les objets saillants, qui pourrait le blesser. Une bonne précaution consiste à envelopper ce qui craint l'humidité dans des sacs en plastique. Veille surtout à ce que les sacoches soient équilibrées. Pour être à l'aise le soir à la halte, emporte un survêtement léger en hiver, ou un short en été, ainsi qu'une paire de tongs ou des savates bien agréables après avoir retiré tes chaussures.



Un poncho peu encombrant protège efficacement le cavalier ainsi que son paquetage.

Un vêtement de pluie est indispensable, car nul n'est à l'abri d'un orage violent ou d'une giboulée imprévisible. Le poncho est efficace, léger et ne prend pas beaucoup de place. Il a l'avantage de recouvrir le paquetage tant à l'avant qu'à l'arrière mais attention, le cheval qui n'y est pas habitué peut paniquer lorsqu'il claqué au vent ! Emporte également tes affaires de toilette, une petite serviette et du papier WC.



© Bailli photos

En montagne, même en plein été, prévois des vêtements de pluie car de violents orages sont toujours à craindre.

Un bonnet de laine tiendra chaud à ta tête. Un modèle léger peut être porté sous la bombe. Emporte également un ou deux petits sacs en plastique, dans lesquels tu pourras placer ton linge sale.

Une petite brosse et un cure-pieds sont suffisants pour panser ton cheval.

DANS LES FONTES

Une lampe de poche doit rester à portée de la main dans les fontes, tout comme ton appareil photo. Tu peux également y mettre tes lunettes de soleil, placées dans un étui rigide, ainsi que de la crème protectrice pour te protéger du soleil. En hiver, emporte des gants, car les mains souffrent en priorité du froid. Une petite pelote de ficelle ou des lacets longs s'avèrent souvent utiles pour se dépanner

ou réparer quelque chose. Un couteau de poche prend généralement place dans une poche ou une fonte. Si tu aimes prendre des notes sur ce que tu observes et ce que peut t'enseigner ton guide, emporte un petit carnet ainsi qu'un stylo. Tu peux également garder ton téléphone portable dans une

fonte, notamment pour prendre des photos de tes plus beaux souvenirs, et les expédier à tes copains par Facebook.

L'ARRIERE DE LA SELLE

Si tu randonnes en autonomie, c'est-à-dire sans voiture suiveuse qui transporte le matériel de gîte



© C. Lux

Un petit coup de brosse est toujours utile pour décoller le poil et retirer les poussières.



© C. Lux

Une coiffe est indispensable en randonnée, pour se protéger de la pluie et du soleil.

en gîte, tu devras emporter un sac de couchage fixé par des lanières à l'arrière de la selle. Il doit être roulé bien serré, pour prendre le moins de place possible et entrer dans un sac étanche, appelé boudin. Ton propre équipement dépend de la saison et des lieux où tu randonnes, mais pour te protéger du soleil, des ronces et des moustiques, il est prudent de porter une chemise à manches longues, que tu peux retrousser éventuellement. De grandes poches qui ferment bien s'avèrent pratique.

Avant de partir, demande conseil à ton guide pour t'équiper, mais sache qu'en montagne par exemple, un orage est toujours à craindre, même en été. En hiver, un bonnet évite qu'une grande partie de la chaleur de ton corps, soit perdue au niveau de ta tête. En été la chaleur, les brûlures des rayons du soleil et le manque d'eau, sont les plus à craindre.

Mais quelle que soit la saison et les lieux parcourus, profite bien te

ta randonnée et fais progressivement tes propres expériences, car ce sont les meilleures !

Car bien équipé, tu peux profiter pleinement des merveilleux moments partagés avec ton cheval en randonnée !

ASTUCE

Pour ranger une chemise ou un tee shirt sans faire de faux plis, une astuce consiste à disposer le vêtement bien à plat sur le sac de couchage avant de rouler l'ensemble bien serré.



© T. Micoulet

EST-CE QUE TU LE SAIS ?

Sais-tu que les chaussettes sales perdent leur souplesse et peuvent être à l'origine de douloureuses ampoules aux pieds ? De plus, elles ne tiennent plus chaud, car les fibres collées par la sueur empêchent l'air de circuler. Pour ces raisons, change souvent de chaussettes et lave-les régulièrement.

Si tu as rangé un vêtement mouillé dans les sacoches, sors-le et étends-le dès ton arrivée au gîte pour le faire sécher, sans quoi il peut moisir.

Mets ton linge sale dans un sac en plastique, que tu places au fond de tes sacoches. Si la randonnée est longue, tu peux laver tes sous-vêtements et tes chaussettes, en utilisant une lessive « spécial lavage à la main et à l'eau froide », contenue dans un tube. Un morceau de savon de Marseille fait également l'affaire !

DICTON DU CAVALIER

« En randonnée, l'ennemi c'est le poids »

Que ce soit en randonnée à pied ou à cheval, c'est le poids transporté qui fatigue le plus. Pour réduire le poids de tes sacoches, choisis le matériel le plus léger possible. Les objets lourds, comme le matériel de maréchalerie, la clôture électrique et la trousse de premiers secours, peuvent être répartis entre les cavaliers.

« Boire est anti fatigue »

Par temps chaud, bois beaucoup d'eau : souvent et en petites quantités. Ton organisme en a besoin, non seulement pour compenser l'eau perdue par la transpiration, mais également pour favoriser la récupération de tes muscles. Les auréoles blanches laissées sur tes vêtements par la transpiration séchée indiquent que tu as perdu du sel, qu'il est nécessaire de remplacer.

DICO DU RANDONNEUR

LES FONTES

Les fontes sont des sacs généralement en cuir ou en tissu solide, disposées de part et d'autre à l'avant de la selle. Elles sont fixées soit avec des lanières, soit avec des sortes d'ergots métalliques, qui pénètrent dans l'arçon de la selle. Elles sont bien pratiques, pour avoir rapidement sous la main les objets les plus utiles, mais il faut veiller à ce qu'elles ne blessent pas le garrot du cheval.

LE BOUDIN

Comme son nom l'indique, le boudin est un sac étanche de forme allongée, destiné à transporter le sac de couchage, une couverture roulée ou des vêtements. Il est fixé par des courroies à l'arrière de la selle et repose sur le tapis de selle qui doit être suffisamment long pour éviter que le boudin ne blesse le cheval. On l'appelle parfois Charvin, du nom du cavalier qui l'a mis au point.



© C. Lux

Quel bonheur de bivouaquer en pleine nature et dormir dans une petite tente, légère et peu encombrante.

Randonneurs en herbe

Jeu des 7 erreurs



© Bailli Photos

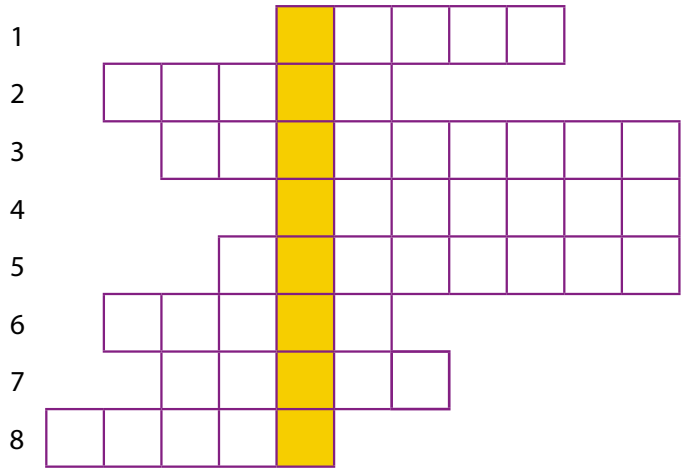


© Bailli Photos

Mot caché

Retrouve le mot caché. Indice : elle est indissociable du n°8.

- N°1 : Protège la tête de tous les cavaliers.
- N°2 : Le cheval marche dessus.
- N°3 : Rassemblement de randonneurs équestres qui a lieu tous les deux ans.
- N°4 : Indispensable pour ranger ses affaires en randonnée.
- N°5 : Grâce à elle, le cavalier reste maître de son cheval en toutes circonstances.
- N°6 : Muni d'une longe, il permet d'attacher son cheval.
- N°7 : Les Indiens montaient sans elle.
- N°8 : Ce document papier sert à se repérer et à s'orienter.



Pêle-Mêle

Avec ces syllabes, forme 5 mots.



SOLUTION ESTAFETTE 128

Charades : Les réponses étaient « bicorne » et « empereur ».

Anachronisme : Les inventions que Napoléon n'a pas pu connaître étaient le tube de dentifrice et l'allumette suédoise.


Point à point :

Les dessins représentaient un bicorne et un poney.

COMMENT RÉPONDRE

Répondez directement sur la page de votre Estafette ou sur une photocopie en notant très lisiblement votre nom, prénom, adresse et n° de licence FFE. Les 10 premières bonnes réponses gagneront un guide des plantes toxiques et des cartes nature. Vos réponses sont à renvoyer avant le 15 août 2016 à CNTE-FFE Tourisme, Parc Équestre, 41600 Lamotte.

* Conformément aux dispositions de l'article 32 de la loi du 6 janvier 1978 modifiée, les données sont collectées par la Fédération française d'équitation pour assurer la gestion de ses activités. Les informations assorties d'un * ont un caractère obligatoire. Vous disposez d'un droit d'accès et de rectification des données vous concernant auprès de FFE-Tourisme, Parc Équestre, 41600 LAMOTTE. Par ailleurs, vos coordonnées sont susceptibles d'être cédées à des tiers (sociétés, associations, etc.) à des fins de marketing commercial. Si vous ne le souhaitez pas, cochez cette case



FÉDÉRATION FRANÇAISE
D'ÉQUITATION

OBJECTIF GALOP®

6 BONNES RAISONS DE PRÉPARER UN GALOP®



- ▶ Apprendre à connaître le cheval et à bien s'en occuper.
- ▶ Acquérir les connaissances qui permettent de devenir autonome.
- ▶ Rythmer son apprentissage par des étapes logiques.
- ▶ Situer son niveau pour constater ses progrès et rester motivé.
- ▶ Se préparer à la compétition.
- ▶ Avoir la référence de son niveau sur sa licence.

À CHACUN SON GALOP®

Les **Galops® 1 à 4** jalonnent l'apprentissage du cavalier et correspondent aux activités pratiquées et enseignées dans les clubs.

Le **Galop® 4** valide l'autonomie du cavalier qui peut utiliser seul un cheval dressé en sécurité, c'est le Brevet de Cavalier. Il comporte le « Permis cheval » qui est le guide des bonnes pratiques pour circuler à cheval en extérieur.

Les **Galops® 5 à 7** abordent le travail du cheval.

Les **Galops® de spécialité** : Meneur, Pleine nature, Voltigeur, Westerner, Cavalier en Amazone, Équitation de travail.

Les **Galops® de compétition** : CSO, CCE, Dressage, Endurance, Hunter, TREC.

Ces **Galops®** sont validés lorsque le cavalier atteint les performances requises et s'est impliqué bénévolement dans l'organisation d'une compétition.



PRÉPAREZ VOS GALOPS®

Avec les Guides **Fédéraux Galops® 1, 2, 3 et 4** disponibles en ligne à l'adresse boutique.ffe.com.

Les balades forment la jeunesse

Generali Vie - Entreprise régie par le Code des assurances 602 062 481 RCS Paris

Depuis 1999, les cavaliers licenciés de la Fédération Française d'Équitation sont protégés par Generali qui est aussi devenu l'assureur de près de 4 000 clubs et le partenaire du plus grand rassemblement équestre au monde : le Generali Open de France. Monter bien assuré, c'est pouvoir partir en balade en profitant pleinement de l'instant, du sport et du paysage.

generali.fr

