

Le journal des passionnés du Tourisme Équestre

L'Estafette

L'Estafette N° 112
mars,
avril,
mai 2012
3,05 €



1, 2, 3... Galops

PASSER SES GALOPS EST UNE MANIÈRE DE DONNER UN SENS À SON APPRENTISSAGE DE L'ÉQUITATION. LES DIPLÔMES PROPOSÉS PAR LA FÉDÉRATION FRANÇAISE D'ÉQUITATION DANS UNE MULTITUDE DE DISCIPLINES ET D'ACTIVITÉS ÉTABLISSENT DES REPÈRES POUR SAVOIR OÙ VOUS EN ÊTES DANS VOTRE PROGRESSION. LES NIVEAUX SUCCESSIFS VOUS PROPOSENT UN OBJECTIF POUR CHAQUE ANNÉE.

Les Galops peuvent être préparés et présentés aussi bien dans les trois disciplines olympiques pour les Galops de cavaliers qu'en équitation de pleine nature, western, Camargue, amazonie, voltige ou encore attelage.

■ **FILIERES** : Les spécialités les plus courantes sont évidemment, CSO, CCE et dressage. Le mythique Galop 7 est le permis d'aller en concours amateur et pro. Pour être complet, il doit comporter CSO, CCE, dressage, hippologie et soins aux chevaux. Les Galops 8 et 9 sont destinés aux spécialistes.

■ **STAGES** : Faire un stage dans son club est une façon sympathique de préparer ses Galops. Partager sa passion avec d'autres cavaliers, vivre en immersion totale avec les chevaux et poneys, monter plusieurs heures par jour, tous les ingrédients sont réunis pour réussir. Hippologie et soins aux chevaux sont essentiellement enseignés pendant ces stages.

■ **ENFANTS** : Les plus petits ne sont pas en reste et peuvent valider leurs compétences à travers le Poney de bronze, d'argent et d'or. Un joli diplôme tout en couleur permet de les enregistrer.

■ **SAVOIRS ETHOLOGIQUES** : Les Savoirs d'équitation éthologique comptent des niveaux 1 à 5. Ils valident des connaissances sur le comportement du cheval. Ils comprennent des tests à pied et à cheval.

■ **DEGRES** : Les Degrés abordent des compétences d'homme et de cheval. Ils vous permettent de bénéficier de la reconnaissance d'un approfondissement de vos compétences par la validation formelle de vos acquis. Ce sont les Comités Régionaux d'Équitation qui mettent en place les sessions d'examens pour assurer l'harmonisation de l'évaluation des acquis par des références nationales homogènes.



Les Galops s'adressent à tous les âges pour toutes les pratiques

■ **EXTERIEUR** : Il existe un cursus de Galops de pleine nature qui ajoutent à l'évaluation des compétences de cavalier - s'équilibrer - avancer - tourner, des connaissances sur la nature, l'environnement et la topographie.

■ **BREVETS DE TOURISME EQUESTRE** : Les examens de tourisme équestre permettent de valider des compétences propres à la pratique de la randonnée. Ces brevets se déclinent pour cavaliers et meneurs.

A CHACUN SON DIPLOME

Seuls les enseignants peuvent faire passer les Galops. Dès qu'ils les ont décernés, ils les valident sur internet. Vous avez alors la possibilité, via votre Page Cavalier FFE sur www.ffe.com, d'imprimer votre nouveau diplôme en le personnalisant avec un des 18 modèles en ligne. Une semaine après l'enregistrement sur la licence, la FFE envoie un exemplaire de votre diplôme au club où vous avez passé l'examen.



Les parties de la selle sont au programme des Galops


**LE CHEVAL
C'EST TROP
GÉNIAL !**

WWW.FFE.COM



Le printemps arrive

Cet hiver rigoureux nous donne une bonne raison de préparer ou peaufiner le programme des activités du club au cours des prochains mois.

Comme chaque année, de nombreuses manifestations, initiées par le CNTE, permettront au plus grand nombre de découvrir l'équitation de pleine nature et les activités qui s'y rapportent, dans tous les clubs de la Fédération. Elles sont le fruit d'un immense travail de terrain qu'il convient de saluer.

La Semaine du Développement Durable, du 1er au 7 avril, sera l'occasion pour chaque établissement de mettre en valeur les actions quotidiennes menées dans ce domaine, mais aussi de faire partager à l'ensemble des clubs une initiative citoyenne, qui appelle à la responsabilité de chacun.

La Journée Nationale de l'Attelage de Loisir, le 15 avril, permettra à tous les professionnels et passionnés de la discipline de faire (re)découvrir cette pratique dans l'air du temps au travers de nombreux défilés, démonstrations, compétitions...

Avec la période estivale, rendez-vous sont donnés à Treigny (89) pour l'Equirando Junior, du 10 au 15 juillet, et au Haras National du Pin (61) les 27, 28 et 29 juillet pour la 48ème édition de l'Equirando, chez nos amis normands.

Parallèlement à ces événements emblématiques, ce sont des centaines de manifestations, rallies, randonnées... qui se déroulent chaque année sur notre territoire, à la découverte des régions françaises et de leur patrimoine si divers. Là encore, elles témoignent de l'imagination et du travail partout accompli pour faire vivre et prospérer nos activités.

L'équitation d'extérieur est un indéniable atout pour tous les clubs. Nous vous invitons vivement à vous associer à ces actions. Elles sont le reflet d'une œuvre commune, des efforts et du dynamisme déployés, en tous lieux, pour la développer, ensemble.

Bonne saison à cheval, naturellement.

Bernard Pavie

Président du CNTE

sommaire

4 Brèves Nationales

5 Brèves régionales

7 Brèves Internationales

8 Attelage

S'atteler au choix d'un collier

9 9^e Journée Nationale de l'attelage de loisir

10 Equirando junior 2012

Journée médiévale du mercredi

11 Equirando 2012

Les itinéraires

12 Développement Durable

La Semaine du Développement Durable. Trophée FFE Generali du développement Durable : Les Ecuries de la Fenièrè

15 Infos juridiques

Randonneurs : partez camper

16 Infrastructures

La cartographie numérique au service de la randonnée. Initiatives en région : les itinéraires de Midi-Pyrénées en ligne



© Les crinières du Causse

18 ONF

Le label Forêts d'Exception

19 Environnement

Et si on prenait l'air ?

20 Rando Nature

Résultat du concours

22 Randonneurs en herbe

23 Aptitude Sport et Loisir

Prochaine parution : juin 2012 – Photo de couverture : © Vercors à cheval / Minodier



© A. Trisson

Brèves NATIONALES

■ NOUVEAUTÉ

Les précédents numéros de l'Estafette sont désormais consultables sur www.ffe.com/tourisme dans l'onglet Publications. Vous pouvez également effectuer une recherche par rubrique pour retrouver les articles plus facilement. Rendez-vous sur www.ffe.com/tourisme pour suivre l'actualité du tourisme équestre et consulter les informations sur les grands événements et les infrastructures.

■ SALON

■ Destinations Nature

Préambule incontournable du printemps pour toutes les communautés de randonneurs et amoureux de la nature, **Destinations Nature**, le salon des nouvelles randonnées tiendra sa **28^e édition du 30 mars au 1er avril 2012** à Paris, Porte de Versailles avec la Suisse comme destination à l'honneur! Précieux baromètre des tendances, 52 000 visiteurs y sont attendus, prêts à arpenter les 13 000 m² d'espaces dédiés à leur activité préférée où ils savent qu'ils dénicheront à coup sûr, les meilleures idées pour s'oxygéner en France et dans le monde entier. Thématique de l'année 2012 : l'eau! Parce que notre plus précieuse ressource est également l'un des plus fabuleux environnements de randonnée pour les amoureux de la nature!

■ SPECTACLES



■ Pour cette nouvelle édition du **Printemps des Ecuyers, du 20 au 22 avril**, le Cadre Noir de Saumur s'associe au jeune prodige de la voltige équestre : Lorenzo. Un spectacle équestre mêlant équitation classique et numéros de voltige, où la poésie et l'émotion s'ajoutent à l'exploit.

■ Depuis neuf ans, **Apassionata** a émerveillé, fait rêver et rire quelques cinq millions de visiteurs. Chaque année, ces rencontres magiques entre l'homme et le cheval enthousiasment le public avec de magnifiques chevaux, un art équestre à vous couper le souffle, des effets d'éclairage uniques et une merveilleuse musique. Dans le nouveau spectacle, **Together Forever**, l'acteur principal « Daniel », emmène le public dans un voyage fantastique jusqu'aux coins les plus reculés du monde et révèle les secrets qui unissent l'homme et le cheval depuis des siècles - une vraie expérience pour les sens! Au bord de la mer, entre des juments Camargue en liberté et leurs poulains, Daniel trouve une lettre qui lui ouvre la voie vers un monde fascinant. Aux sons « live » d'un violon « NewStrad » (qui combine la culture centenaire de fabrication des violons Stradivari avec la technologie moderne), il découvre des jardins d'orangers parfumés, des fontaines enchantées, une ballerine dans une boîte à musique majestueuse, un palais de glace et un désert de feu.

Rendez-vous le **5 mai** au Palais Omnisports de Paris. www.apassionata.fr.

Brèves RÉGIONALES

■ AQUITAINE

■ Le **18 mars**, à la Sauvetat de Savères, un **rallye** est organisé par Epona. Au programme : circuits équestre de 30 km et pédestre de 10 et 15 km sur les coteaux du Pays de Serre, entre les vallées de la Séoune et de la Laurendanne. Le circuit passera par de très beaux villages tels que Saint Robert, Sauvagnas, Dondas, Saint Caprais et Saint Maurin. Un pique-nique est prévu à mi-parcours. Pour ceux qui le désirent, un repas sera servi à l'arrivée à la Salle des Fêtes de La Sauvetat. Renseignements et inscriptions au 05 53 95 43 99.

■ Le **15 avril**, l'A.C.R.B vous propose sa **randonnée équestre** annuelle à Aubiac (47), 25 km sur les chemins de traverse aux confins de la Guyenne et de la Gascogne. Les sentiers de terre sillonnent les champs jaunes de colza en fleurs, couvrant les coteaux, traversent les bois aux arbres couverts de bourgeons fraîchement éclos. Le ciel d'un bleu profond recouvre une végétation renaissante vêtue de toutes les nuances de vert. Le premier soleil du printemps réchauffe les cavaliers et égaie les chevaux. Tous les détails sur : <http://cavaliersaubiac.blogspot.com> ou Tél. : 06 25 35 06 47

■ BRETAGNE

■ Le **samedi 31 mars** une journée de vérification, d'entretien et de balisage des 2 500 km d'itinéraires équestres costarmoricains



© FE des Abrons_DS Production

est organisée par le CDTE des Côtes-d'Armor. Cette journée regroupe une centaine de cavaliers, qui se retrouvent tout le soir pour faire le point sur les itinéraires et partager un repas, où sont aussi conviés les compagnons, compagnes et enfants des acteurs de la journée. Contact : Aceca/CDTE 22 39 rue de la mer 22 190 PLERIN 02 96 73 12 38 - 02 96 74 68 05 Jackie BRUNET

■ **La TransMorbihanaise** 2012 aura lieu pendant le week-end de l'Ascension, du **17 au 20 mai** prochains. Pour cette 5^e édition, le CDTE 56 a choisi de faire découvrir la presqu'île de Rhuys aux participants. C'est donc une randonnée entre Golfe du Morbihan et Océan qui sera proposée cette année à cent cavaliers et dix attelages, au départ de Sulniac, commune située sur les « Balcons du Golfe ». Après avoir fait étape à Surzur et St Gildas de Rhuys, les randonneurs termineront ces 90 km de randonnée par un passage sur la plage, toujours appré-

cié des chevaux et de leurs cavaliers. Pour la première fois, les attelages pourront suivre le même parcours que les cavaliers durant ces 4 jours avec seulement quelques petites variantes. Plus d'info : www.cdte56.fr

■ **Randonner en Ille-et-Vilaine** en parcourant les chemins de l'Equibreizh pour vous ressourcer...

Hésitant entre terre et mer, les chemins d'Ille-et-Vilaine possèdent une beauté sauvage et fragile qui leur confère tout leur caractère. D'un côté, la Baie du Mt St Michel et la Côte d'Emeraude, rythmées par les marées et de l'autre, une terre de bocages et de landes. Au fil de l'eau, les chemins vous permettront d'apprécier les méandres verdoyants, les écluses intemporelles, les villages fleuris... mais aussi de découvrir la beauté des sites naturels qui font toute la richesse de l'Ille-et-Vilaine.

Tous ces itinéraires sont consultables et téléchargeables sur internet : www.aaciv.com et/ou www.equibreizh.com

■ CENTRE-VAL-DE-LOIRE

■ Le Comité Départemental de Tourisme Equestre du Loir-et-Cher organise une **randonnée** weekend à Montrichard les **samedi 10 et dimanche 11 mars**. Des rencontres amicales dans un cadre typiquement terroir pour le plaisir de parcourir nos nombreux chemins de randonnée. Il organise également, à l'occasion de la **Journée Nationale**



© COTE 56

de l'Attelage de Loisir, un weekend randonnée les **samedi 14 et dimanche 15 avril 2012** à Chambon sur Cisse à proximité de Blois. Venez découvrir les charmes de la vallée de la Cisse! Ces deux manifestations sont ouvertes à tous, attelages, cavaliers et ânes bâtés. De plus, des places dans des attelages sont disponibles pour randonner en toute tranquillité et profiter du paysage accompagné de meneurs diplômés. Inscription et renseignement sur le site www.cdte41.org, par mail au cdte41@ffe.com, par téléphone au 02 54 42 93 38 les mardis et vendredis de 9h30 à 12h30.

■ Le CDTE du Loiret, à l'occasion de la **Journée Nationale de l'Attelage de Loisir du 15 avril**, organise une manifestation au C-E de La Poulardière à Marcilly-en-Villette. Meneuses, meneurs, cavalières et cavaliers vous serez les bienvenu(e) s. En vue de baliser les circuits équestres du département, un recensement a été lancé mi janvier 2012. Si vous aussi vous êtes intéressés, contacter rapidement le CDTE-45: jean-marcel.perrot@orange.fr. Une formation de baliseurs et d'aménageurs sera prévue. Venez découvrir leur **nouveau site internet** sur <http://cdte45.fr>

■ FRANCHE-COMTE

■ Le **6e Fest'Island** aura

lieu les **19 et 20 mai**. Au cours de ces deux journées, les chevaux islandais seront mis à l'honneur au travers d'un concours d'allures de loisir, spécifique à ces chevaux, et de démonstrations des 5 allures du cheval islandais. Repas et spectacle viendront agrémenter ce weekend. Pour plus de renseignements et obtenir le programme complet envoyez une demande par mail à l'adresse: bordy-herve@orange.fr.

■ ILE-DE-FRANCE

■ Pour le 25e anniversaire



du premier rassemblement en Essonne et après le succès de l'édition 2011, qui incluait l'inauguration du balisage de la 1re boucle équestre de l'Essonne, un **rassemblement des cavaliers d'extérieur franciliens aura lieu du 26 au 28 mai** sur le site magnifique du château de Gillevoisin à Janville-sur-Juine pour un week-end de fête, de randonnée et de jeux équestres. Pour tout renseignement contacter le CDTE91 au 01 60 82 13 37.



© CDTE 57

■ Le week-end du **7 et 8 janvier 2012**, treize stagiaires baliseurs du Val d'Oise ont participé à la toute première formation de balisage d'Ile de France, organisée par le CRTEIF et le CDEVO. Pour cette occasion, François Lejour, Laure Vincent et Sandra Dahl, les ont accueillis chaleureusement au sein de leurs installations: « Les écuries des acacias » à Marines (95). Sous la conduite de Francis Herbin, Formateur Fédéral et référent Ile-de-France, le samedi, les stagiaires, ont étudié la nature des voies empruntées, la lecture des cartes, la création de pochoirs et les aspects juridiques du balisage. Le dimanche matin, ils ont appliqué les techniques de balisage en « conditions réelles » sur un chemin du plan départemental de randonnée Equestre, créé par le Conseil Général du Val d'Oise. L'équipe des stagiaires se composait de cavaliers, de professionnels de l'équitation, de propriétaires de gîtes équestres, d'un élu d'une commune du Val d'Oise et d'une organisatrice de randonnées avec des ânes. Tous très motivés. Un bilan très positif pour cette première formation qui s'est effectuée dans la bonne humeur. Une expérience à renouveler.

■ LORRAINE

■ La Ferme équestre de la Basse-Aubry et l'association des Randonneurs Equestres du Donon organisent leur traditionnelle « **Chevauchée du Donon** » le **dimanche 20 mai**. Au programme: parcours d'orientation en forêt, obstacles en terrain varié et animations se dérouleront à Abreschviller. Renseignements: 03 87 03 78 06

■ **Du 23 au 28 mai** aura lieu la 6e édition du Festival de la randonnée **Rando Moselle**, grande fête de tous les randonneurs. Retrouvez une nouvelle formule et un nouveau lieu sur le beau secteur des Vosges mosellanes de St-Quirin. Le CDTE 57 sera présent sur un stand au Village de la Randonnée et programme des sorties et balades encadrées par des ATE, à la demi-journée et à la journée, pour ados et adultes confirmés. Nouveautés: proposition d'une rando « longue distance » de 2 jours jusqu'en Alsace, à Oberhaslach, et de balades « libres » (tracé fourni aux cavaliers et meneurs qui randonnent à leur rythme, seuls ou à plusieurs). Renseignements: cdte57@orange.fr

■ **La route de Celles** aura lieu les **2 et 3 juin** prochains. Elle est le fruit de l'imagination d'Equiplaine organisatrice de

la 13e fête du cheval en ce lieu enchanteur (les bords du lac de Pierre Percée) et du CDTE Vosges. www.cdtevosges.ffe.com.

Attelages et cavaliers seront de nouveau à l'honneur pour cette randonnée très touristique puisqu'elle les conduira à l'un des joyaux de la « belle vallée », la Lac de La Maix qui surplombe Vexaincourt. Les attelages (solo, paire ou plus) sont conviés à un relais (quatre étapes d'une douzaine de kilomètres) et les cavaliers effectueront un parcours plus ou moins similaire mais dans le sens inverse. Cavaliers et meneurs se retrouveront durant les haltes. Ceux qui désirent ne prendre part qu'au parcours du matin ou à celui de l'après-midi ont également le loisir de le faire. Cette manifestation à la carte sera suivie d'un barbecue et le dimanche matin d'une autre randonnée (15 km pour les attelages, 20 pour les cavaliers). L'après midi, après avoir dégusté le traditionnel sanglier à la broche, les activités suivantes seront mises à l'honneur: mania-marathon pour les attelages, PTV pour les cavaliers, jeux et spectacles équestres pour tous. Renseignements et engagements: JL Demaziere 115 rue du General Sarraill, 88 110 Raon l'Etape. Tel. 03 29 41 52 96. <http://equiplaine.free.fr>



© D. Frayburger

■ MIDI-PYRENEES

■ L'association des Attelages d'Ariège organise le **15 avril**, comme les années précédentes en collaboration avec le CDTE 09, la **Journée Nationale de l'Attelage de Loisir**. Cette manifestation se déroulera dans le parc naturel régional des Pyrénées Ariégeoise sur 2 jours. L'accueil des participants se fera le 14 avril avec au choix une petite boucle prévue pour le plaisir ou une visite organisée de la cité de Saint Lizier, un des plus beaux villages de France. Le dimanche 15 avril, une randonnée de 20 kilomètres entre l'ancienne voie romaine, chemin de Compostelle, lac, château et bastide, vous fera découvrir une autre facette de l'Ariège avec des paysages à vous couper le souffle. Comme à l'accoutumée, un repas convivial sera donné à Audinac -les-bains. L'après-midi, les membres de l'association vous proposeront une démonstration de maniabilité. Les amis cavaliers sont également invités à rejoindre cette manifestation. Contact : Associationdesattelagesd'Ariège, Tél. : 0 561 029 654 Mail : ass.att.ariège@orange.fr ou lescarcis@orange.fr

■ Le **calendrier du Grand Régional du Tourisme Equestre en Midi-Pyrénées** est fixé avec une date par département : les 31 mars et 1er avril dans le Gers, les 21 et 22 avril en Tarn-et-Garonne, du 17 au 20 mai en Haute-Garonne, du 26 au 28 mai dans le Tarn, les 25 et 26 août en Aveyron, les 8 et 9 septembre dans les Hautes-Pyrénées, les 29 et 30 septembre en Ariège et enfin les 6 et 7 octobre dans le Lot. Plus de renseignements sur www.crte-midi-pyrenees.com

■ Zoom sur le Tarn-et-Garonne : le CDTE Tarn-et-Garonne vous accueille sur le **Chemin des Beurriers les 21 et 22 avril** prochains. Deux jours de selle dans le Quercy pour une randonnée équestre sur l'antique chemin reliant les Pyrénées à l'Auvergne. Contacts : Colombi B 06 10 13 65 71 ou Elms Y 06 26 11 68 24, E-mail : www.cdte82.com

■ NORMANDIE

■ Du **26 au 28 mai 2012, randonnée libre à cheval du Haras du Pin au Haras de Saint-Lô** : la Normandie à Cheval. Cet itinéraire équestre emblématique, est le fruit d'un travail commun entre la Fédération Régionale des Pays d'Accueil Touristiques de Normandie, via les 5 Pays d'accueil touristiques traversés (PAPAO, Pays Sud Calvados, SMVV, Pays Saint Lois et Pays du Bessin Virois), la Région Basse-Normandie, le Comité Régional de Tourisme Equestre de Normandie et les 3 Comités Départementaux de Tourisme Equestre (Orne, Calvados et Manche). Ce sont 190 km du Haras du Pin au Haras de Saint-Lô qui formeront une « épine dorsale » sur laquelle viennent se greffer



des boucles déjà existantes ou en cours de réalisation.

Afin de faire vivre cet itinéraire, les 3 CDTE Bas-normands proposeront durant le week-end de la Pentecôte, du 26 au 28 mai prochains, une randonnée libre à cheval, pour les cavaliers propriétaires. Ceux-ci pourront faire une randonnée d'une à trois journées sur cet itinéraire reliant les deux Haras nationaux en Normandie et chevaucher ainsi entre plaines et bocages normands. Les inscriptions seront à faire auprès des CDTE Orne, Calvados et Manche pour disposer du circuit sur carte. De même, selon les étapes, les informations pratiques relatives aux haltes équestres et possibilités de restauration, vous seront communiquées

sur demande. Courant du Printemps 2012, l'ensemble de cet itinéraire sera également téléchargeable sur le site www.normandiecheval.com (rubrique Tourisme). Contacts pour les inscriptions préalables pour cette randonnée libre à cheval entre les deux Haras nationaux de Normandie :

CDTE Orne, André BOITIN – Tél. : 06 79 17 43 48 - Mail : acor.orne@wanadoo.fr CDTE Calvados, Claudine LEBRISSOLIER – Tél. : 06 14 90 34 65 - Mail : claudine.letape@wanadoo.fr CDTE Manche, Philippe COMPERE – Mail : cdte50@ffe.com.

Par ailleurs, les cavaliers et meneurs qui prendront part à l'Equirando 2012 en Normandie pourront emprunter cet itinéraire pour rejoindre le Haras national du Pin, site du grand rassemblement des équirandins les 27, 28 et 29 juillet. A cette occasion, un document promotionnel, réalisé par la FRPAT Normandie, sera mis à disposition de tous les publics. Pour plus d'information sur l'Equirando 2012 en Normandie, consultez le site www.equirando.com

■ PAYS-DE-LA-LOIRE

■ L'office du tourisme du canton de Rocheservière, en Vendée, propose le **13 mai 2012**, à Mormai-

son, sa 2e édition du « **Printemps du Cheval** ». Fort du succès de l'an dernier qui a rassemblé plus de 1000 visiteurs, les organisateurs ont souhaité réitérer l'aventure équestre. » L'objectif de la journée est de proposer une animation originale, assise sur la conjugaison de la simplicité, de la convivialité et de l'envie de découvrir cet animal fascinant qu'est le cheval », précise Philippe Cadeau, à l'initiative du projet. L'événement se déroulera au cœur du site très bucolique de l'Audrenière, à Mormaison, à partir de 13 heures Le cheval sera présenté sous toutes ses facettes, avec des démonstrations de débardage, de labour, des présentations de races, des démonstrations d'attelage, de sauts d'obstacles, de dressage, De nombreux stands présenteront les métiers liés aux chevaux, du bourrelier à l'ostéopathe, en passant par le pédicure équin. Des balades à dos d'ânes et en calèche seront proposées et de nombreuses autres surprises seront à découvrir sur place. Entrée gratuite. Renseignements à l'office du tourisme au 02 51 94 94 05.

■ Pour la quatrième année, l'association équestre Ker Joalland organise, en partenariat avec le comité des fêtes de La Plaine-sur-mer,





son **rallye équestre et cycliste**. Les attelages sont les bienvenus. Rendez-vous le **dimanche 20 mai 2012** au terrain des cirques dès 8 h 30 à La Plaine. Après le petit café du matin, le rallye vous permettra de découvrir, de redécouvrir et de profiter des chemins verdoyants qui sillonnent La Plaine-sur-mer et St-Michel-chef-chef, tels la Gobtrie, la Tabardière, les Bleuets, la Souchais, l'étang des Gâtineaux puis Comberge. La tradition veut maintenant que le rallye se clôture par une belle cavalcade sur la plage pour rejoindre l'arrivée par la route ou la plage, selon sa monture. Au terme d'une matinée émaillée de quelques questions-jeux amusantes sur le parcours et sur l'actualité, vous lèverez ensemble le verre de l'amitié. Les gourmands trouveront

un stand restauration qui permettra d'attendre l'annonce des résultats et la remise des prix. Renseignements et réservation: Marie Françoise Boutet, Tél: 06 45 60 48 55, mail : kerjoalland@orange.fr

■ Le Comité Départemental de Tourisme Equestre de la Sarthe prend une part très importante dans la prévention et la formation à la sécurité des pratiquants de l'équitation de pleine nature. Cette année plusieurs formations et actions vers la sécurité ont été mises en place pour les randonneurs équestres en vertu d'un principe simple: « La sécurité n'est pas un aveu de faiblesse, c'est la prise en compte responsable de la pratique tant pour soi que pour les autres ». Parmi les actions mises en place cette année, le CDTE72 a décidé de doter chaque

titulaire d'une licence fédérale fléchée « tourisme » du département d'un gilet de sécurité. Certains centres équestres et randonneurs ont déjà adopté le port des gilets de sécurité lors de sorties seuls ou en groupe, et ont noté une diminution des situations de danger (croisement ou dépassement des voitures, rencontre avec d'autres pratiquants) occasionnant même des félicitations ou des remerciements de la part des autres pratiquants pour cette initiative de sécurité.

■ RHONE-ALPES

■ La **10e édition du Raid Aventure Beaujolais** (randonnée en orientation) se déroulera le **samedi 7 avril et le dimanche 8 avril** autour de la commune de Lamure-sur-Azergues dans la haute vallée d'Azergues. Vous choisissez

votre mode de déplacement pour les deux jours: à pied, à cheval ou à VTT. Le parcours (au choix 15 km ou 25 km -distance à vol d'oiseau- par jour) se réalise en orientation à l'aide d'une carte remise à chaque participant, éditée spécialement pour la manifestation. Des balises d'orientation (points de contrôle) sont installées le long du parcours. Sur certains de ces points de passage, vous pourrez participer à des épreuves sportives et/ou culturelles, facultatives. Le parcours est prévu à allure libre (cependant barrière horaire en certains points), il n'est pas chronométré. Le classement est établi par points acquis selon le passage effectif, ou non, aux points de contrôle (balises) et lors des épreuves sportives et culturelles. Informations sur www.raidaventurebeaujolais.com

Brèves INTERNATIONALES

Par Hervé Delambre

■ **EQUIRANDO 2012**

La conférence de presse organisée dans le cadre du salon du cheval de Paris sur l'Equirando 2012 au Haras du Pin, a mis en avant la forte implication, voulue par les organisateurs normands sur le plan international, avec le soutien actif de la FITE. L'accueil de la plus grande manifestation européenne du genre, dans ce site prestigieux et le passé historique de la Normandie, militent en faveur d'un engouement particulier pour les nations nordiques et la Grande-Bretagne, sans que les participants étrangers habituels soient pour autant négligés. C'est dans cet esprit que les organisateurs et la FITE ont orienté la communication, de même que sur les richesses d'un terroir généreux aux multiples facettes.

■ **BUREAU DE GOLEGA**

La réunion de Golega, pendant la célèbre fête annuelle du cheval lusitanien, a été précédée de celle de la commission sportive. Ce Bureau, quasiment au complet, a recensé un nombre important d'événements internationaux de tourisme équestre et à caractère sportif, dont les championnats du

monde de TREC de Mafra (Portugal). Nouveauté: l'institution d'un championnat du monde de TREC Jeunes, désormais tous les 2 ans. Les règlements internationaux de TREC et d'Equitation de Travail, modifiés, prennent effet au 1er janvier 2012.

■ **NOUVEAU SITE INTERNET**

Le nouveau site de la FITE, mis en œuvre avec l'aide experte et efficiente du service informatique de la FFE, a pris effet le 1er janvier dernier. Clair, sobre, efficace, il se veut en prise directe avec l'actualité qu'il s'attache à privilégier constamment.

■ **TROPHÉE INTERNATIONAL DE TRI DE BÉTAIL D'AVIGNON**

Pour la 2e fois, l'Association Française d'Equitation Camargue, dont le président, Philippe Maurel, est



aussi celui de la commission d'Equitation de Travail et de traditions de la FFE, a organisé, sous l'égide de la FITE, le Trophée International de tri de bétail dans le cadre privilégié Cheval Passion, avec l'aide financière et logistique d'Avignon Organisation et de son Président Maurice

Galle. Bénéficiant d'un temps magnifique, les 23 équipes engagées, dans un excellent esprit, ont offert, avec brio et maîtrise, à un public nombreux et connaisseur, une image flatteuse de l'Equitation de Travail. Toutes ces informations sont développées sur: www.fite-net.org



S'ATTELER AU CHOIX D'UN COLLIER

Par André Grassart

Vous êtes tentés par un collier, certes séduisant mais qui a ses exigences pour respecter le confort et le physique de votre équidé.

Les types de colliers

1- le collier de travail est issu du monde agricole ou de la traction commerciale. Son corps en paille est recouvert de toile fixée sur des attèles en bois, elles même renforcées par des ferrures qui reçoivent les anneaux de traits.

Ce type de collier habille très bien un cheval de trait ou certains poneys (par exemple, Merens traditionnel).

Un certain nombre de professionnels fabriquent encore sur mesure de tels colliers en France. Faits pour tirer lourd, ils peuvent être utilisés pour des voitures importantes ou des travaux agricoles.

2 - le collier anglais : connu sous cette appellation sujette à caution, il aurait été inventé par un sellier de Caen dénommé Godefroid Huette. Pour définir les impératifs du collier anglais, je ne peux que reprendre les conseils de Max Pape : « *Ce qui importe surtout, c'est l'emplacement et la dimension du collier. Le collier doit être façonné de manière à s'adapter à l'anatomie du cheval, donc selon un contour piriforme et non ovoïde. Il doit réserver à sa base une liberté suffisante pour qu'on puisse passer sans peine la main entre ses mamelles et la trachée du cheval. Les tirages ne doivent pas être trop près des blanchets sinon ils risqueraient de les écraser. La matelassure doit être épaisse et bien répartie afin d'éviter toute chance de meurtrissure de la peau, en cas de violents efforts plus spécialement. Les clefs d'attelles doivent être mobiles et non fixes, afin que les guides ne brutalisent pas la bouche du cheval pendant les allures vives. Le collier doit être adapté de telle façon que dans l'action, il ne se soulève ni le long des épaules ni en haut du poitrail* ».

Tout est dit. :

1 – Collier à la bonne taille. Trop petit, il gêne la respiration, trop grand, il génère par frottement des plissements de la peau qui peuvent aller jusqu'à la blessure.

2 – Collier de forme ovale à prescrire. Il sera mal ajusté.

3 – Collier plat, il ne se plaquera pas sur les épaules. Or, il doit suivre le galbe de l'encolure.

Ne pas oublier que le rembourrage du corps de collier normalement fait en paille ne doit pas être trop mou.



Deux chevaux en collier avec chainettes de sécurité.

Les colliers les plus confortables utilisés tous les jours étaient en tôle d'acier. C'était ceux de la Compagnie des Omnibus de Paris. Aujourd'hui, une sellière, Sylvie Busschoff, a remis sur le marché ce type de collier en métal.

Un collier trop grand peut toujours s'utiliser avec un faux collier qui le rétrécit. Pour mémoire, je cite le collier dit français ouvert en bas. Il est plus facile à ajuster grâce à sa possibilité d'élargissement à la base. Mais il est très difficile à trouver.

Opter pour un collier

Le cheval doit s'accoutumer à ce type de traction. Au début, il faut alterner bricole et collier. Ainsi ses épaules se renforceront et vous éviterez les gonfles. Vous continuerez à atteler sur un palonnier pour lui offrir plus de confort. Autrefois, on attelait sur des points fixes, dards sur les brancards, poupées sur la barre de volée. Aujourd'hui, peu de meneurs attendent quotidiennement. Il vaut donc mieux penser au confort de notre compagnon de loisir.

Enfin, un collier anglais se présente à l'envers et on ne le retourne qu'une fois

les oreilles franchies. Cette méthode permet de faire passer la partie la plus large de la tête (arcades, sourcilières) dans la partie basse du collier qui est aussi la plus large. Pour éviter les risques de blessures dues au frottement, la propreté du collier s'impose.



Le collier en métal réapparaît grâce à l'initiative française de la Sellerie Percheronne.

9^E JOURNÉE NATIONALE DE L'ATTELAGE DE LOISIR

La 9^e Journée Nationale de l'attelage de Loisir a lieu le 15 Avril 2012. Elle a pour objectif de conforter le nouvel élan pris par l'évènement en 2011 avec ses 77 manifestations organisées dans toute la France.



© Les attelages du Champ Gris

La ligne de conduite reste la même à savoir faire découvrir lors d'une journée axée sur les thèmes de la convivialité, du partage d'expériences, de la nature et de la sécurité, la pratique de l'attelage sous toutes ses formes.

Cet évènement est donc l'occasion de promouvoir une pratique ludique dans l'ère du temps. Professionnels et passionnés peuvent faire connaître et aimer l'attelage ainsi que son principal acteur, l'équidé, au travers de l'organisation de diverses activités. Au-delà de la découverte de la pratique, la JNAL est également l'opportunité de valoriser les différentes races de chevaux de traits et de les faire connaître du grand public en vue de contribuer à leur sauvegarde. A la charge de chaque établissement d'organiser son évènement pour démontrer la complicité homme/cheval ainsi que la formation nécessaire pour pratiquer cette activité, dans le respect de l'animal et des règles de sécurité.

Afin d'aiguiller les organisateurs, la FFE/CNTE à travers son guide d'action fournit l'ensemble des informations et outils nécessaires à la préparation et à la promotion de votre manifestation. Un

bon moyen de rappeler les objectifs de l'organisation d'une telle journée et les messages que l'on souhaite véhiculer. Pour faciliter la communication de votre manifestation, plusieurs outils sont mis à votre disposition. Des affiches personnalisables de la JNAL sont disponibles pour annoncer votre évènement ainsi que des autocollants à distribuer à l'ensemble des participants. Pour cela, il vous suffit tout simplement de compléter le bon de commande, téléchargeable sur notre site, une fois votre inscription enregistrée.

Un exemple de communiqué de presse vous est également proposé, dans l'optique de faire connaître vos actions dans votre région. N'hésitez pas à le transmettre à votre CRTE, aux radios et journaux locaux pour en informer le public. La FFE/CNTE relayera également ces informations au travers de son site internet et de ses différents supports de communication.

Le guide d'action, c'est également un recueil d'idées et de thématiques pour mettre à l'honneur la pratique de l'attelage. Les années précédentes de nombreuses initiatives ont ravi novices, ama-

Tour d'horizon des principales actions à mener

- Orientez vos actions vers le tourisme équestre en organisant balades, randonnées nocturnes ou thématiques et « quizz nature ».
- Soucieux de l'empreinte écologique et du développement durable, il vous est possible d'aborder ces thèmes au travers de présentations et de démonstrations des différentes formes de tractions animales et des métiers liés au cheval de trait.
- La mise en place d'initiations, de stages ou de démonstrations de maniabilité peuvent venir illustrer la complexité du rôle de meneur et l'importance de passer par une formation de qualité.
- Enfin, l'objet de votre manifestation peut également être orienté vers l'histoire de la pratique et son évolution à travers les âges en proposant spectacles, défilés ou encore expositions et présentations de voitures.

teurs et passionnés et peuvent notamment servir de modèles en vue d'être réitérées.

Les inscriptions pour la JNAL sont dès à présent ouvertes. Rendez-vous sur la page www.ffe.com/tourisme rubrique « évènement » pour enregistrer votre manifestation et télécharger le guide d'action ainsi que le bon de commande des affiches et des autocollants.

L'ensemble des évènements est consultable sur la carte des manifestations, présente sur cette page.





JOURNÉE MÉDIÉVALE DU MERCREDI

L'Equirando Junior, qui a lieu du 10 au 15 juillet à Treigny-Perceuse en Bourgogne, est un éventail de randonnées, de visites et d'animations à destination des 7-17 ans. Cette année, il est placé sous le signe des chevauchées médiévales avec une journée spéciale le mercredi. En prélude à la visite du jeudi au chantier médiéval de Guédelon, où l'on construit un vrai château-fort, l'Equirando Junior, en guise de répétition active, verra, du lever au coucher, cette journée entière dans le monde du Moyen Âge des 13/14e siècles.



Au lever du soleil, le camp se réveillera transporté dans un univers de chevaliers, de maîtres d'armes, avec manœuvres émérites de piquets (maniements de piques par des soldats gens d'armes), tirs de curieuses machines de guerre et de siège, catapultes et autres trébuchets. Entre deux entraînements d'escrime à la lourde épée des chevaliers, d'habiles artisans fabriqueront des écus, d'autres proposeront des ateliers d'enluminures sur papier parcheminé. Des danses et

musiques d'époque égayeront gracieusement le camp en mouvement perpétuel, avec des jeux équifuns médiévaux. Toutes ces activités et animations bien réglées, seront réparties et harmonisées sur toute la journée, dans une ambiance endiablée de fête.

Le soir venu, en costumes, un banquet du Moyen Âge sera offert aux gentes dames et nobles seigneurs, damoiselles et damoiseaux. Ensemble, nous festoierons joyeusement avec musique, crier

Comment participer à l'Equirando Junior

Vous avez entre 7 et 17 ans et vous souhaitez vivre une aventure extraordinaire avec vos amis cavaliers, parlez-en dans votre club et constituez vos équipes.

Pour tous les renseignements concernant les inscriptions, les conditions de participation, les tarifs et tous les détails pratiques, contactez directement votre club ou association de cavaliers.

oyez, oyez !

Belles Damoiselles et gentils Damoiseaux !

En l'an de grâce 2012, le 11 juillet, le seigneur Lacombe Noir appelle ses braves écuyers à l'éducation civile et militaire sur les terres bourgaignonnes de Treigny.

Vous apprendrez l'art de la danse aux côtés de ménestrels, à réaliser des lettrines enlaminées et les cœurs vaillants manieront les armes.

Enfin, pour assiéger nos ennemis, nous actionnerons nos armes de sièges : Trébuchet, pierrerière, couillard, et notre artillerie : bombardes, canons...

Puis, notre Seigneur et sa Dame adouberont les plus valeureux en chevaliers et les Dames de bonne convenance en Dames de la cour.

Nous irons tous ensuite ripailler et festoyer au Banquet médiéval pendant que nos chers destriers iront s'abreuver.

Molte surprises vous attendront encore...

Cette initiation médiévale vous est proposée par Les Mestres du Moyen-âge, coorganisateurs, Machina Silente, Maîtres artilleurs et nos ménestrels, La Carité de Guingamore.

Venez nombreux pour participer à cette fantastique chevauchée médiévale, nous vous attendons !

Médiévalement vôtres.

Les Mestres du Moyen âge et leur héraut d'armes.

Cédric Foulon.

et conteurs, récits, fabliaux et quelques combats de chevaliers. Le crier viendra expliquer aux convives comment l'on mangeait à cette époque et la façon de se tenir à table au temps de Saint-Louis. Les activités seront organisées sous la houlette expérimentée des « Mestres du Moyen Âge » (équipe de Septfond, village proche de Saint-Fargeau), la « Machina Silente » et ses machines de guerre, piquets, campement, combats, la « Carité de Guingamore », venus d'Ile-de-France, avec danses et musiques. Le cuisinier-traiteur transformera les repas traditionnels en mets médiévaux et la salle du festin décorée en conséquence.

Il est de la plus grande importance que les participants soient tous costumés, dans l'esprit du Moyen-Âge, pour cette grande journée médiévale du mercredi, costumes qui pourront être utilisés le lendemain pour la visite de Guédelon, de même que le dernier jour, pour le grand défilé en ville, à Treigny, laquelle aura également revêtu, pour l'occasion, ses couleurs médiévales.

Contact

Comité d'Organisation Equirando junior 2012

Président : Ludovic Goury,
E-mail : equirandojunior2012@yahoo.fr,
Site : www.ffe.com/tourisme/Evenements



Les itinéraires de l'Equirando

Participer à l'Equirando, c'est effectuer au préalable une randonnée d'approche d'au minimum 100 km pour parvenir sur le lieu de la fête. C'est l'occasion pour les randonneurs de découvrir ou redécouvrir sous un autre angle la région et ses nombreux atouts naturels, culturels, gastronomiques, ... en compagnie de leur cheval ou en attelage. Afin de rallier le prestigieux site du Haras du Pin, les organisateurs enverront aux personnes inscrites une carte grand format, répertoriant les différents itinéraires proposés. La carte ci-contre vous permettra d'obtenir un premier aperçu des itinéraires répertoriés et d'entamer une réflexion quant au parcours que vous souhaitez effectuer.



Ces itinéraires, qui sont uniquement des propositions - l'Equirandin est libre dans le choix de son parcours - ont été inventoriés par des bénévoles, des professionnels et des associations de randonneurs. Ils représentent plus de 2000 km de parcours, offrant ainsi une large possibilité de portes d'entrées en Normandie. Les itinéraires Bas-normand seront mis en ligne et téléchargeables sous format PDF début avril sur le site internet de l'Equirando. Dans l'attente de ces informations, vous pouvez d'ores et déjà consulter la liste des itinéraires équestres normands et des hébergements pouvant accueillir des chevaux sur www.equirando.com - rubrique « préparer son Equirando ».

Présentation d'itinéraires

■ **La route des abbayes**, entre le Mont Saint Michel et Cerisy-la-Forêt (Nord de Saint-Lô), est un itinéraire développé par Le Conseil Général et Manche Tourisme. Il est intégré au schéma régional des itinéraires équestres. Ce parcours, spécialement conçu pour les cavaliers, traverse 45 communes, sur 155 km. Tout au long de ce parcours,

vous pourrez découvrir les 5 abbayes, joyaux du patrimoine culturel de la Manche.

■ « **Du Haras national du Pin au Haras national de Saint-Lô: la Normandie à Cheval** » est une liaison entre les deux Haras nationaux initiée par Fédération Régionale des Pays d'Accueil Touristique de Normandie, via les 5 Pays d'Accueil Touristiques traversés - PAPAQ, Pays Sud Calvados, SMVV, Pays St Lois et Pays du Bassin Virois -, de la Région Basse-Normandie, du CRTE de Normandie avec les 3 CDTE - Orne, Calvados et Manche. Cet itinéraire de 190 km, en cours de finalisation, alliant plat et relief, traverse des sites emblématiques tels que La Roche d'Oëtre, « la plus basse mais aussi la plus ancienne montagne de France », ou le Viaduc de la Souleuvre.

■ **Du Mont Saint Michel au Haras national du Pin** : Cet itinéraire longe le GR 22 jusqu'à Carrouges pour rejoindre le Haras national du Pin. Il vous invitera à découvrir la célèbre station thermale de Bagnoles-de-l'Orne, ainsi que le châ-

teau médiéval de Carrouges, construit au XIV^e siècle.

■ **De Nogent-le-Retrou (Sud-Est de l'Orne) au Haras national du Pin** : En provenance de la région Centre, ce parcours vous fera découvrir les belles forêts domaniales du Perche comme celles de Bellême et de Réno-Valdieu. Si l'identité du Perche est inscrite dans la pierre colorée des châteaux, manoirs, églises rurales, elle fonde aussi sa renommée internationale sur le cheval Percheron.

■ **De Jumièges au Haras national du Pin** : Cet itinéraire - qui comporte deux abbayes célèbres dans le monde entier, Jumièges et le Bec-Hellouin - propose de partir de la ville d'accueil de l'Equirando 1997 pour rejoindre celui de l'Equirando 2012, le Haras national du Pin. Ce parcours passe à proximité du célèbre Marais Vernier, reconnu au niveau Européen pour la richesse de sa faune et sa flore. Il traverse également le village du Bec-Hellouin, qui est l'un des plus beaux villages de France.



© S.Barrault

Contact

Comité d'Organisation Equirando Normandie 2012

Président : Jacques Françoise,
23, rue Pasteur, 14120 Mondeville,
Tél. : 06 50 88 64 43,
E-mail : equirando.normandie2012@yahoo.fr
Site : www.equirando.com

Développement Durable

La semaine du développement durable

Pour la troisième année consécutive, le CNTE et la FFE s'associent au Ministère de l'Écologie, du Développement Durable, des Transports et du Logement (MEDDTL) lors de la Semaine du Développement Durable. L'objectif de cette opération est de sensibiliser les français aux enjeux du développement durable et d'inciter chacun à adopter des comportements plus responsables. Cette année, la Semaine du Développement Durable fête ses 10 ans et, pour l'occasion, le thème retenu est l'information aux citoyens...et aux cavaliers et meneurs !

Petit rappel sur le développement durable : définition

Le développement durable est un concept très large s'appuyant sur trois piliers qui sont :

- L'économie,
- Le social,
- L'environnement.

Le développement durable est un mode de développement économique cherchant à concilier le progrès économique et social et la préservation de l'environnement.

Le principe du développement durable consiste à développer les activités en tenant compte de leurs impacts à court, moyen et long termes sur l'environnement, les conditions sociales et l'éthique et ce, au niveau mondial.

Il s'agit, en s'appuyant sur de nouvelles valeurs universelles, d'affirmer une approche double :

- Dans le temps : nous avons le droit d'utiliser les ressources de la Terre, mais le devoir d'en assurer la pérennité pour les générations futures,
- Dans l'espace : chaque humain a le même droit aux ressources de la Terre.

Vous souhaitez participer...

Cette année, c'est décidé, vous vous engagez pour le « DD ». Réfléchissez, vous agissez probablement déjà en faveur du développement durable sans vraiment vous en rendre compte. Il suffit alors de promouvoir vos actions. Sinon, vous pouvez commencer, dès à présent, en mettant en place des projets pour la préservation de l'environnement, le progrès économique et l'intégration sociale.

Pour participer à la Semaine du Développement Durable, il vous suffit d'organiser un ou plusieurs événements entre le 1er et le 7 avril :

- dont l'objectif est la promotion des principes du développement durable dans les domaines de : la consommation, l'emploi vert, la formation développement durable, l'urbanisme durable, l'énergie, les déchets, l'habitat, les transports, la biodiversité, l'alimentation, l'eau, le tourisme, les loisirs, ...
- et à but non lucratif.



Vous devez ensuite inscrire votre projet sur le site du MEDDTL. www.agissons.developpement-durable.gouv.fr/-Semaine-du-developpement-durable-, puis :

- 1 – Remplissez le formulaire d'inscription en ligne.
- 2 – Vous recevrez confirmation par mail de l'inscription de votre projet sous 15 jours.
- 3 – Votre projet labellisé sera inscrit au programme des manifestations dès février sur ce site.
- 4 – Un kit de communication sera disponible en téléchargement sur ce site en mars.
- 5 – Vous recevrez par voie postale début mars, à l'adresse de votre structure, un kit d'affiches « La semaine du développement durable », pour annoncer votre ou vos événements.

Le CNTE et la FFE mettent également à votre disposition un ensemble d'outils destinés à vous accompagner dans vos projets.

Les outils du CNTE-FFE à disposition des clubs

Le CNTE-FFE met à votre disposition un ensemble de documents et supports pour vous aider à préparer vos animations à l'occasion de la Semaine du Développement Durable :

- Panneaux développement durable à afficher au club
- Fiches « Trucs et astuces »
- Charte des « 10 engagements du cavalier responsable »
- Attestation « cavalier responsable »
- Idées pour un rallye développement
- Jeux questions/réponses développement durable
- Guide d'aide à la réalisation d'événements équestres durables

Certains de ces documents vous seront envoyés lors de votre inscription. Vous avez la possibilité de télécharger les autres sur le site de la fédération www.ffe.com, rubrique « tourisme équestre » en cliquant sur « événements » puis « semaine du développement durable ».

... Mais vous manquez d'idées

Suite à la Semaine du Développement Durable 2011, 14 clubs ont participé au Trophée des clubs mention développement durable. Nous allons vous faire partager quelques-unes des actions qu'ils mènent au quotidien et vous faire découvrir certains projets plus spécifiques qu'ils ont conduits pour l'occasion. Beaucoup de bonnes idées à prendre et adapter à votre structure pour un événement réussi et durable !

Des bons gestes au quotidien

Tous nos clubs durables mettent en place, tous les jours, une multitude de petits gestes utiles. Le tri sélectif des déchets est proposé, parfois accompagné de panneaux descriptifs imagés. Certains recyclent même les piles usagées et les bouchons de bouteilles. Des récupérateurs d'eau de pluie sont fréquemment installés. L'eau ainsi économisée sert ensuite pour l'arrosage du manège, le nettoyage des vans et des mors des poneys et chevaux... Certains clubs utilisent l'énergie solaire pour s'éclairer et d'autres ont installé des toilettes sèches qui semblent remporter l'unanimité chez les cavaliers. Les clubs n'ont pas oublié l'aspect administratif et proposent d'utiliser du papier et des enveloppes recyclés, de privilégier les courriels, d'imprimer les supports de communication en recto verso...

Des activités durables au club

La plupart des clubs ont également développé des projets particuliers pour la Semaine du Développement Durable. Ainsi, de nombreuses ballades de ramassage des déchets et/ou d'observation de la faune et de la flore, montées ou attelées ont été organisées. Des rallyes et autres courses écolo ont permis aux cavaliers et parfois aux parents d'en savoir plus sur le développement durable, grâce notamment à des ateliers à poney



ou à pied et des questionnaires remis aux participants. Certaines structures ont été à l'origine d'expositions alors que d'autres ont préféré proposer une action de recyclage de matériaux non biodégradables, aboutissant à la création de longues, d'obstacles de cross ou « d'œuvres d'art » développement durable. Enfin, le projet pédagogique de plusieurs clubs a été adapté pour l'occasion. Ces derniers ont offert à leurs cavaliers des cours basés sur un des thèmes du développement durable ou ont organisé une session d'examen pour les galops de pleine nature.

Des cavaliers responsables

Mais les cavaliers ne sont pas en reste, eux aussi ont participé directement à cet événement. Ils ont été mis à contribution et ont pu « troquer » leur matériel lors de brocantes équestres. Ils ont également été particulièrement sensibilisés sur les habitudes durables à prendre. Ainsi, des goûters collectifs et de saison sont mis en place. Avec l'aide des panneaux affichés au club, les cavaliers prennent l'habitude

d'organiser du covoiturage pour se rendre au club ou sur les concours.

Des idées de partenariats

Il ne faut pas oublier le volet social du développement durable, trop souvent laissé de côté. Les clubs des Trophées 2011 y ont pensé et ont instauré des partenariats riches et très diversifiés, que ce soit avec des associations d'animation de quartiers, des producteurs locaux, des établissements scolaires ou des Instituts Médico-Educatifs.

Merci donc, aux 14 clubs qui ont participé au Trophée des clubs, mention développement durable :

Poney Club de Monticello (20), Ecole d'Équitation La Championnerie (76), Haras des Ouches (86), Relais Equestre des Récolets (08), CE de la Bonde (27), CE le Chêne Vert (71), Poney Club de Brimborion (92), Le pied à l'étrier (88), Ecuries de la Fenièrre (32), Poney Club de Saint Sauveur (24), Association des cavaliers et meneurs des 3 baies (80), Ferme Equestre du Chozaal (73), Association des cavaliers randonneurs Grand Etang (97), AVSA Ecuries de Trousseau (91).

Le Trophée des clubs mention développement durable 2012

L'ensemble des adhérents participant qui auront inscrit une ou plusieurs actions auprès du MEDDTL dans le cadre de la semaine du développement durable pourront, s'ils le souhaitent, participer au Trophée des clubs, mention développement durable. Chaque action devra faire l'objet d'un descriptif et d'illustrations. Attention, en 2012, seuls les clubs labellisés auprès de la FFE auront accès au Trophée. La meilleure initiative sera récompensée lors du Salon du Cheval 2012.



Zoom sur le vainqueur du Trophée 2011 : Les écuries de la Fenière

Les Ecuries de la Fenière agissent au quotidien en intégrant les trois piliers du développement durable que sont l'environnement, l'économie et le social. Du tri des déchets, au jeu de piste nature, en passant par des ateliers de réparation du matériel, ou encore de la production bio, les actions menées par ce club sont nombreuses et surtout durables !

Etat d'esprit

La devise du club « Mieux être et bien vivre aux écuries de la Fenière » caractérise le projet mis en place par Laure Caccavelli. Son plan d'action implique tous les axes du développement durable. Il est en effet important de faire prendre conscience aux jeunes que leur comportement en faveur de la protection de l'environnement aura un effet durable sur les générations futures. L'équipe du club s'attache également à développer un état d'esprit incitant chacun à devenir acteur des économies réalisées aux écuries.

Des actions menées au club

Plusieurs actions ont été initiées afin d'abandonner progressivement l'esprit « consommateur ».

- Les enfants et adolescents du club ont réalisé des affiches humoristiques signalant les gestes positifs pour limiter les dépenses d'eau et d'électricité.
- Un composteur et un lombricomposteur ont été installés aux écuries afin de sensibiliser les cavaliers au nombre de kilos de déchets que l'on peut éviter lorsque les déchets organiques retournent à la terre. L'action des lombrics a beaucoup intéressé les cavaliers et les incite à trier leurs déchets lorsqu'ils prennent leurs repas au club.
- Les fers à cheval usagés sont transformés en sculptures qui sont remises lors des compétitions à la place des coupes pour le grand plaisir des cavaliers.



L'organisation d'une journée écologique

Le 3 avril, pendant la semaine du développement durable, une journée de veille écologique a été organisée à la Fenière, s'appuyant sur le slogan « Dis, crottin, à quoi tu sers ? ».

Lors de cette journée, ont été proposés des stands de vente de sacs de fumier et de crottins ainsi que de produits bios, des ateliers de fabrication de briquettes avec de l'argile et du crottin et de fabrication de papier recyclé, de confection de licols avec des ficelles récupérées des ballots, un jeu de piste sur le thème du développement durable, ou encore un concours de totems fabriqués avec des emballages récupérés.

Habitudes durables

Cette journée, très appréciée de tous, se prolonge aux écuries par une prise d'habitudes « durables ». Les gestes écocitoyens quotidiens ont effectivement un impact évident sur les économies d'énergie et d'eau au club.

Le ramassage des papiers et détritiques divers devient peu à peu un réflexe et le covoiturage encouragé au sein des écuries est entré dans les mœurs.

De plus, afin de limiter la surconsommation, le matériel cassé n'est plus jeté systématiquement mais remis en état lors d'ateliers « réparation ». C'est également le moment, pour les cavaliers, de prendre conscience que donner de son habileté peut rendre service à la collectivité, tout en passant des moments conviviaux.

Enfin, depuis la journée du 3 avril, les particuliers sont plus nombreux à venir récupérer du fumier aux écuries, le troquant généralement contre des légumes bios.

Des cavaliers « Référents »

Les cavaliers les plus impliqués dans le développement durable ont valeur de « référents » pour les autres. Laure Caccavelli donne à tous les moyens d'agir pour que les changements de comportement se pérennisent. Le fonctionnement des écuries de la Fenière, qui influe positivement sur l'impact environnemental, social et économique du club, montre comment le développement durable est un enjeu du quotidien dont les réponses à apporter peuvent être à la fois pratiques et salutaires pour tous.



© Ecuries de la Fenière

Randonneurs : partez camper

Lors de vos randonnées à cheval, vous pouvez être amené à faire du camping. L'article qui suit vous présente un compte rendu de la réglementation afin de ne pas camper en dehors des zones autorisées, ni déroger à la réglementation du lieu de camping.

Le camping est en général utilisé comme un moyen de logement pendant les vacances. Ce qu'on appelle « camping sauvage » est quant à lui une forme de camping pratiqué en pleine nature, dans un lieu peu ou pas aménagé. Le camping sauvage d'une nuit du coucher au lever du soleil est appelé un bivouac.

Où planter sa tente ?

En dehors des terrains spécifiquement aménagés à cet effet et des routes et voies publiques, le camping peut être librement pratiqué, avec l'accord du propriétaire du terrain ou du locataire. Dans ce dernier cas, le propriétaire ne doit pas s'y opposer expressément.

Au niveau national, et sauf dérogation, le camping est interdit :

- Sur les rivages littoraux.
- Dans les sites classés.
- Dans les secteurs sauvegardés, dans le champ de visibilité des édifices classés ou inscrits au titre des monuments historiques et des parcs et jardins classés ayant fait l'objet d'un périmètre de protection délimité.
- Dans un rayon de 200 mètres autour des points d'eau captés pour la consommation.

La pratique du camping en dehors des terrains aménagés peut également être interdite dans certaines zones par le plan local d'urbanisme (PLU) ou par le document d'urbanisme en tenant lieu. Ces documents sont disponibles en Mairie.

En général, un panneau indicateur placé à l'entrée de la zone vous renseigne sur la possibilité du camping.

La particularité des sites protégés :

Ces zones présentent un attrait particulier pour les randonneurs en raison de leur patrimoine naturel (faune, flore, sols...), toutefois, pour protéger ce patrimoine, elles sont soumises à une réglementation spécifique. Il s'agit par exemple, des parcs nationaux, des réserves naturelles ou des zones Natura 2000.

D'une part, la randonnée équestre n'est pas toujours autorisée dans ces zones. D'autre part, si la randonnée est possible vous devez vérifier quelles sont les règles applicables au camping ou au bivouac dans la zone en question. Les dispositions



relatives à la randonnée et aux différents types de campement sont inscrites dans le règlement intérieur de la zone protégée. Le bivouac est généralement autorisé mais le camping de plusieurs nuits est interdit.

Par exemple, la randonnée équestre est possible dans les parcs nationaux des Cévennes et des Ecrins. Le bivouac réglementé est autorisé, entre 19h et 9h, à plus d'une heure de marche des limites du parc ou d'un accès routier. Attention, il est presque toujours interdit de faire du feu sur ces sites.

En randonnée, pensez aux établissements labellisés « cheval étape » qui proposent d'accueillir des équidés à l'étape pour au

moins une nuit. Pour plus de renseignements, contactez le service Qualité au 02 54 94 46 14.

Peu importe l'endroit où vous campez, pensez à faire le tour du site avant de partir, à ramasser vos déchets et à les emmener s'il n'existe pas de poubelles, afin de préserver l'environnement et le site pour les éventuels futurs campeurs.

Informations

Pour avoir plus de renseignement sur le camping et sur la localisation des zones protégées :
<http://www.parcsnationaux.fr/> ou
<http://le-camping-sauvage.fr/>



LA CARTOGRAPHIE NUMÉRIQUE AU SERVICE DE LA RANDONNÉE

La carte joue un rôle majeur pour le tourisme et les activités de randonnée : proposée, souvent au format papier, elle est le support par excellence pour visualiser les sites à découvrir, les sentiers de randonnées, les lieux d'hébergement... Aujourd'hui, si la carte imprimée reste une valeur sûre, elle est de plus en plus relayée par la cartographie en ligne qui constitue, depuis 1996, avec l'apparition de Google Map, l'un des foyers d'innovation les plus dynamiques de l'Internet et des technologies numériques actuelles.

Ce service de géo localisation donne les moyens à tous types de publics de superposer aux cartes géographiques des informations et des services ; elle offre une vision synthétique des informations dans une zone géographique. Relief, espaces naturels, installations urbaines, axes routiers... Tout est recensé dans un format dynamique et accessible. C'est à la fois un outil d'information résultant du travail d'acteurs qui recensent des données puis les diffusent, et un outil d'échange puisque l'utilisateur peut lui aussi partager, compléter, mettre à jour des données.

Les acteurs du tourisme, des sports de nature, mais aussi les collectivités, associations et autres entreprises, en ont fait un outil d'aide à la décision incontournable pour mieux envisager l'aménagement du territoire.

Dans le domaine de la randonnée, l'évolution des technologies numériques permet d'enrichir considérablement les systèmes de cartographie interactive jusqu'à « faire vivre » à l'utilisateur de véritables expériences : vues embarquées, simulations de parcours en 3D ou encore utilisation de Smartphones ouvrant de nombreuses perspectives comme partager ses randonnées avec son groupe d'amis ; découvrir des sons, des vues ; pénétrer dans des lieux normalement inaccessibles...



© Vercors à cheval / Minodier

Comment utiliser le numérique dans la cartographie ? Comment transmettre les informations au pratiquant ? Quels fonds cartographiques utiliser ? Quelles informations diffuser pour la randonnée équestre ? Quels formats d'échange utiliser ?... Vous trouverez les réponses à ces questions dans la nouvelle fiche pratique élaborée par la FFE-CNTE, prochainement en ligne sur www.ffe.com/tourisme/ressources



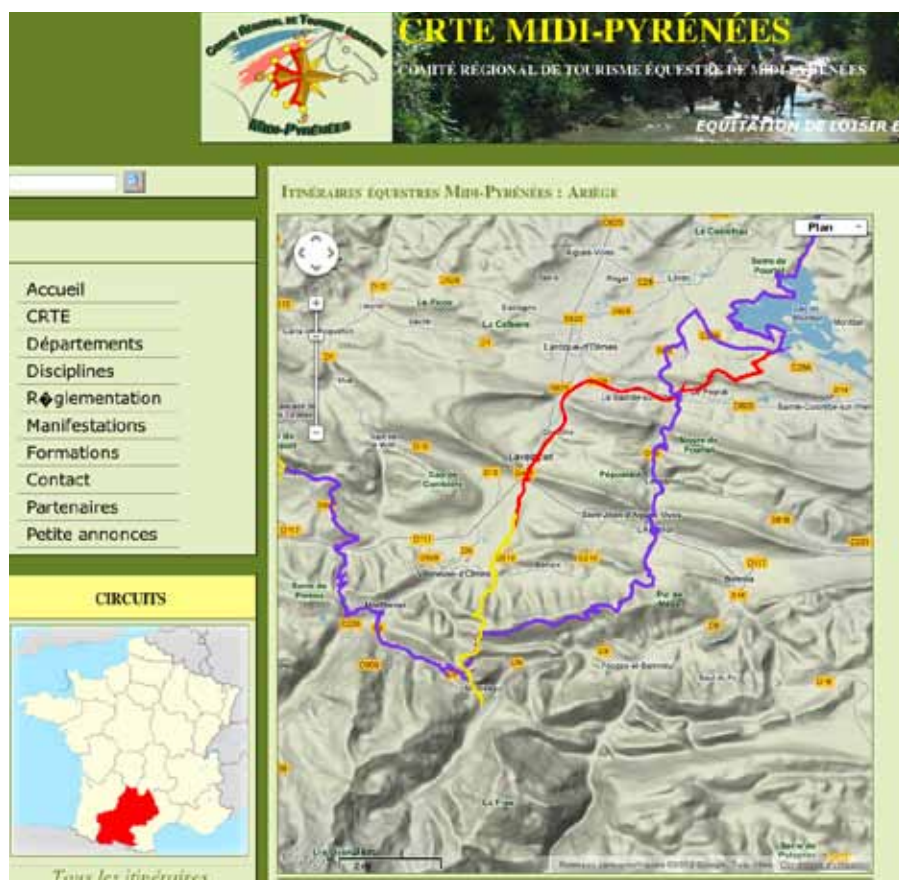
© FFE/AC

Equitation d'extérieur : préserver les sites de pratique

Le 15 décembre dernier a eu lieu la 2^{de} réunion des correspondants régionaux infrastructures à Lamotte. Lors de cette journée, les participants ont pu suivre un atelier thématique sur la cartographie numérique, animé par Nicolas Dupuy, ingénieur en Système d'Information Géographique (SIG) et chargé de mission sports de nature & territoires au Conseil Général de l'Ardèche.

Après quelques rappels de définitions sur les SIG et la cartographie, l'intervenant a présenté les diverses représentations cartographiques possibles, les évolutions de leurs formes, les différents usages ainsi que leur application aux sports de nature. En fin de journée, Mr Dupuy a proposé des démonstrations sur l'utilisation de différents logiciels de cartographie tels que Mapinfo, Cartoexplorer et Google Earth ainsi que de différents modèles de GPS de randonnée : GPS traditionnel, GPS montre, GPS sur tablette numérique et applications Smartphones.

Le but de cet atelier était de faire découvrir les différentes possibilités offertes par la cartographie numérique, de faire émerger des idées et d'encourager l'utilisation de ces outils pour enrichir les sites internet des CRTE/CDTE.



Les informations en ligne :

La partie « itinéraires » du site internet du CRTE Midi-Pyrénées utilise, depuis près d'un an, la cartographie numérique de manière simple mais efficace. Elle donne accès aux informations essentielles. La carte générale permet de visualiser l'ensemble des itinéraires équestres de la région, soit une cinquantaine d'itinéraires tracés sur fond de carte Google, répartis sur l'ensemble des départements de Midi Pyrénées. Chaque itinéraire est également disponible en libre téléchargement au format gpx.

Un menu permet de faire apparaître les itinéraires cavaliers et ceux accessibles aux attelages ; une recherche d'itinéraire par département est aussi possible. Enfin des waypoints (repères) permettent de localiser les restaurants, hébergements, vétérinaires et les principaux sites remarquables situés sur les itinéraires.

http://crte-midi-pyrenees.com/Cartes/itineraires-randonnees-equestres.php?portee_carte=0

Les choix techniques du CRTE :

Les choix concernant la cartographie du site du CRTE Midi-Pyrénées ont été faits par les membres du Bureau parmi

un ensemble de solutions présenté par un webmaster spécialiste de la cartographie sollicitée spécialement pour cette mission.

C'est le logiciel **CartoExplorer 3** qui est utilisé. Le CRTE et les CDTE en sont équipés et les différentes personnes chargées des données ont été formés à son utilisation.

Les données de tracés sont disponibles pour tous les internautes au format **.gpx**. Ce format est universel et libre, il permet d'échanger facilement les in-

formations via internet ainsi que le téléchargement depuis ou vers un GPS. Pour une meilleure compatibilité avec les modèles de GPS moins récents, le format **.trk** est également proposé.

Pour des questions de prix et de maintenance, les responsables du CRTE ont choisi de baser les fonds de carte sur la technologie **Google Maps**. En effet, cet outil, totalement gratuit pour une utilisation non commerciale, permet aux utilisateurs accrédités de créer et modifier les cartes sans se rendre sur le site de Google. Cette technologie est particulièrement pratique puisque, contrairement à Flash ou Javascript qui sont plus difficiles à mettre en place, les évolutions, les mises à jour de sécurité, etc. sont gérées directement par Google et sont totalement transparentes pour les utilisateurs.

Avant la mise en ligne par le webmaster, toutes les modifications concernant les itinéraires sont suivies par la commission REM (Réseau Equestre Midi-Pyrénées) constituée de représentants des CDTE et des CDT des différents départements. C'est grâce à ce travail collectif que les informations sont triées, regroupées et vérifiées régulièrement.

Les principaux points négatifs liés à Google sont que les créateurs de cartes doivent au préalable convertir leurs tracés au format **.kml** propre à Google Maps. En termes d'esthétisme et de choix de fonctionnalités, Google n'est pas non plus le plus performant.

Contact

CRTE Midi-Pyrénées, Tél.: 05 61 14 04 58,
mail : artemip@club-internet.fr,
www.crte-midi-pyrenees.com



© Les crinières du Causse

Le label Forêts d'Exception®

Les forêts domaniales, souvent d'anciennes forêts royales, sont le fruit de l'histoire : elles ont été forgées par l'action de l'homme. La gestion multifonctionnelle de ces forêts conciliant économie, écologie et société, a préfiguré la « gestion durable » devenue référence pour l'exploitation des ressources naturelles depuis les années 1990. Plusieurs massifs forestiers domaniaux emblématiques, souvent de renom international, sont aujourd'hui le symbole de la richesse historique, culturelle et environnementale du patrimoine forestier français.

L'Office national des forêts qui gère ces massifs forestiers, y mène, en concertation avec ses partenaires, une politique de mise en valeur ambitieuse. La politique Forêt d'Exception® a pour objectif de constituer un réseau de référence du patrimoine forestier, en matière de gestion durable et concertée.

L'ONF et ses partenaires souhaitent faire de ces forêts labellisées des leviers du développement économique local, en assurant une mise en valeur conjointe de

sites forestiers emblématiques avec leurs territoires environnants.

Il est prévu qu'une quinzaine de forêts domaniales soient labellisées d'ici 2016, représentatives des différents territoires métropolitains : littoral, méditerranéen ou montagnard, en situation rurale ou périurbaine. Les massifs de Fontainebleau (Seine et Marne), de Verdun (Meuse), de l'Aigoual (Lozère), du Boscodon (Haut-

Alpes), de la Joux et Levier (Jura), de la Sainte Baume (Alpes Maritimes) ou de Tronçais (Allier) en sont des exemples remarquables.

Les massifs forestiers labellisés feront l'objet d'une attention particulière pour accueillir les publics, dans le cadre d'actions innovantes comme la mise en valeur de sites historiques et culturels, l'offre d'activités de découverte nature par exemple.



Pastoralisme en forêt domaniale de l'Aigoual.

L'Estafette

Comité National de **TOURISME ÉQUESTRE**
La cheval
FFE
naturelement

BULLETIN D'ABONNEMENT ANNUEL¹

À découper ou à photocopier et à retourner avec votre chèque à l'ordre du CNTE - FFE Tourisme, Parc Equestre, 41600 Lamotte.

Le journal des passionnés de l'équitation de pleine nature

- 3,10 € pour les titulaires d'une licence FFE.
- 6,20 € pour le grand public.

Nom* : _____

Adresse* : _____

Code postal* : _____


Ville* : _____

N° Licence* (si licencié) : _____

Conformément aux dispositions de l'article 32 de la loi du 6 janvier 1978 modifiée, les données sont collectées par la Fédération française d'équitation pour assurer la gestion de ses activités. Les informations assorties d'un * ont un caractère obligatoire. Vous disposez d'un droit d'accès et de rectification des données vous concernant auprès de FFE Tourisme, Parc Equestre, 41600 LAMOTTE. Tél. : 02 54 94 46 80, fax : 02 54 94 46 81, Email : cnte@ffe.com. Par ailleurs, vos coordonnées sont susceptibles d'être cédées à des tiers (sociétés, associations, etc.) à des fins de marketing commercial. Si vous ne le souhaitez pas, cochez cette case




1 Revue trimestrielle



Grâce à votre licence FFE, vous avez un accès privilégié sur le site www.ffe.com. Rendez-vous sur votre page cavalier pour imprimer vos diplômes, votre palmarès, pour éditer votre carnet de randonnée et suivre toutes vos opérations fédérales. Vous avez également la possibilité de modifier directement vos coordonnées.

Nous vous rappelons que toute correspondance en provenance de la fédération vous est adressée aux coordonnées figurant sur votre licence, une adresse erronée entraîne donc un retard ou impossibilité de distribution.

Par Laura Billès

Et si on prenait l'air ?

Ce matin, Charlotte vient rejoindre O'Freeze en voiture. A la radio, elle entend qu'il y a un pic de pollution atmosphérique et qu'il est recommandé de limiter ses déplacements en voiture... Évidemment Charlotte est d'accord, mais voudrait bien savoir de quoi on parle exactement.

La pollution atmosphérique c'est lorsque la qualité de l'air se dégrade. Certains évènements naturels peuvent en être responsables, par exemple une éruption volcanique ou un incendie de forêt. Mais ce sont surtout les activités humaines qui créent cette pollution : le chauffage, les transports, les industries. Certains polluants sont directement émis, comme le dioxyde de soufre (SO₂) et le dioxyde d'azote (NO₂), d'autres sont issus de réactions chimiques favorisées par l'énergie solaire, comme l'ozone (O₃). Et tous peuvent être dangereux pour la santé.

L'ozone... Charlotte se souvient avoir entendu parler une fois de « smog photochimique », mais sans bien comprendre ce qui se cache derrière ce nom compliqué. En fait, le smog est la contraction des mots anglais smoke (fumée) et fog (brouillard), le smog photochimique, c'est le léger brouillard que l'on peut voir au-dessus des villes en été.

Et l'effet de serre, c'est aussi de la pollution, se demande Charlotte?

Au départ, c'est un phénomène naturel : certains gaz de l'atmosphère piègent des rayons du soleil et réchauffent ainsi la terre, comme les vitres d'une serre. Mais les activités humaines rejettent des gaz, comme le gaz carbonique (CO₂) ou le méthane (CH₄), qui augmentent l'effet de serre de façon artificielle et sont à l'origine du réchauffement climatique.

Avoir des hivers moins froids ne déplaît pas à Charlotte, mais elle se dit que dans les pays où il y a la sécheresse ce sera une catastrophe. Et puis cela ne veut pas dire qu'il fera beau ou qu'il pleuvra moins...d'ailleurs, les pluies acides ne sont-elles pas aussi dues à la pollution de l'air ?



© L. Billès



© L. Billès

Oui, ce sont les dioxydes de soufre (SO₂) et oxydes d'azote (NO_x) rejetés dans l'atmosphère qui se transforment en acides au contact de l'eau. Les conséquences peuvent être dramatiques pour l'environnement. Dans certains lacs du Canada, toute vie a disparu et les forêts de conifères ont leurs cimes qui jaunissent.

Avec tout ça, Charlotte est bien ennuyée : comment savoir si l'air qu'elle respire est de bonne qualité ?

Elle peut consulter le site PREVAIR (www.prevoir.org) qui est un système européen de prévision et de cartographie de la qualité de l'air notamment pour l'ozone.

Elle peut aussi se renseigner pour sa région auprès de l'association de surveillance de la qualité de l'air, qui donne chaque jour un indice de la qualité de l'air pour les agglomérations de plus de 100 000 habitants (indice ATMO). Il varie de 1 (bonne qualité) à 10 (mauvaise qualité).

Ou alors, Charlotte peut observer la nature autour d'elle... en effet certains êtres vivants sont très sensibles à la pollution de l'air. Les végétaux peuvent avoir des feuilles nécrosées ou avec des taches de décoloration dues à l'ozone. Mais ce sont surtout les lichens qui permettent de savoir si l'air est de bonne qualité. En effet, si l'air est de mauvaise qualité, il n'y aura pas ou peu de lichens sur les troncs d'arbre. Par contre si l'air est de bonne qualité, les lichens seront abondants, de différentes espèces et de grandes tailles.

Charlotte n'hésite pas. Cette dernière solution est la promesse de nouvelles découvertes en compagnie d'O'Freeze...

Résultat du concours

Par Claude Lux

Pour la quatrième édition de ce concours rando nature, paru dans le numéro 109 de l'estafette, vous avez une fois de plus été nombreux à participer. Et cette fois encore, les filles ont été les plus nombreuses à répondre aux 10 questions portant sur la culture des cavaliers de pleine nature.



© Vercors à cheval / Minodier

78 % des réponses étaient justes, mais encore fallait-il les départager par la question subsidiaire qui demandait d'estimer le poids d'un fer à cheval, disposé sur une grille centimétrique, permettant de déterminer ses dimensions. J'aurais pu choisir un fer du commerce, mais il aurait été trop facile d'en déterminer le poids, d'après sa taille.

Celui que j'ai présenté, m'avait été offert il y a de nombreuses années par un cavalier des horse guards anglais rencontré à Londres, lors d'un défilé. Forgé à la main, il est donc unique. Son poids réel étant de 310 grammes, il m'a été facile de classer les réponses, d'après ceux qui étaient mentionnés sur les réponses.

Voici les 6 candidats classés :

■ La meilleure réponse revient à **Emilie Rousseau**, qui habite dans le Calvados et qui n'a que 3 grammes d'écart. Elle gagne le livre Carnets de voyage de Robert Simon, une boussole, le guide des plantes toxiques, le catalogue Cheval Nature 2012, une lampe dynamo, le livre 50 nœuds utiles aux cavaliers de Claude Lux, le manuel des galops 1 et 2 de pleine nature, un agenda FFE et une sacoche DD.

■ Le deuxième classé est Yves Ducos (33) avec 5 grammes d'écart. Il gagne le livre 50 nœuds utiles aux cavaliers de Claude Lux, une boussole, le guide des plantes toxiques, le catalogue Cheval Nature 2012, une lampe dynamo, le manuel des galops 1 et 2 de pleine nature, un agenda FFE et une sacoche DD.

■ La troisième classée est Louise Eggers (37) avec 7,5 grammes d'écart. Elle gagne

le livre 50 nœuds utiles aux cavaliers de Claude Lux, un cure-pieds, le guide des plantes toxiques, le catalogue Cheval Nature 2012, une lampe dynamo, le manuel des galops 1 et 2 de pleine nature, un agenda FFE et une sacoche DD.

■ Les quatre suivants sont ex aequo, avec 10 grammes d'écart. Il s'agit de **Noël Muriel, Sabrina Hallmann, Eléonore Drouard et Charlène Burstert** qui gagnent le livre 50 nœuds utiles aux cavaliers de Claude Lux, le guide des plantes toxiques, le catalogue Cheval Nature 2012, une lampe dynamo, le livre 50 nœuds utiles aux cavaliers de Claude Lux, le manuel des galops 1 et 2 de pleine nature, un agenda FFE et une sacoche DD.

La remise des prix a eu lieu sur le stand fédéral du Salon du Cheval de Villepinte. Les prix ont été expédiés aux gagnants qui, compte tenu de leur éloignement, n'ont pas pu se présenter à cette occasion.

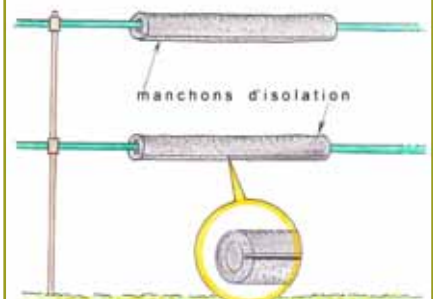


BRICO PATURE

Les chevaux de la plupart des randonneurs vaquent en pâture la quasi-totalité de l'année. Voici, quelques astuces bien utiles pour entretenir les clôtures et vérifier le niveau d'eau dans un abreuvoir éloigné.

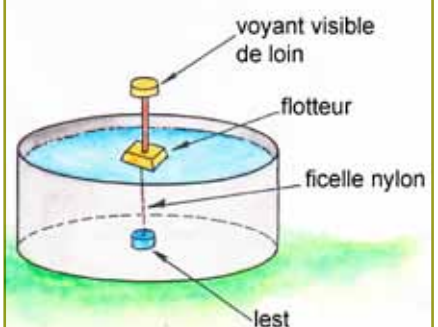
Traverser une clôture électrifiée

Pour traverser une clôture électrifiée, vous pouvez astucieusement isoler les rubans sur un mètre ou deux, en clipant des manchons en mousse dure utilisés en construction pour isoler les tuyaux d'eau. Serrez les manchons avec des colliers serflex pour les maintenir en place.





Surveiller le niveau de l'abreuvoir

Pour surveiller le niveau d'un abreuvoir éloigné sans devoir l'approcher, une astuce consiste à disposer un flotteur, rendu visible de loin. Il est réalisé avec un simple morceau de polystyrène maintenu en place par une ficelle en synthétique, attachée à un lest. Ainsi, sans devoir vous en approcher, vous pouvez surveiller le niveau de l'eau de l'abreuvoir. De plus les oiseaux peuvent se poser sur le flotteur pour boire !



Voyant sur abreuvoir de pâture

N°	Questions	Entourez la bonne réponse (une réponse par question)					Commentaires
1	Un cavalier parcourt 3,9 km au pas à une vitesse de 6,5 km à l'heure, puis 4,8 km au trot à 12 km à l'heure, puis il revient au pas rapide à 7 km par heure sur 4,9 km. Combien de temps a-t-il mis au total ?	1 heure et 7 minutes	2 heures	1 heure et 42 minutes	1 heure et 27 minutes	Un peu d'arithmétique était nécessaire pour ce calcul quel que soit le niveau scolaire, mais la plupart des candidats ont bien répondu à cette question.	
2	En attelage, comment se nomme la partie qui relie la bricole ou le collier au timon ?	Mantelet	Chaînette	Croisillon	Croisière	Plusieurs candidats se sont trompés pour cette question spécifique à l'attelage. Vous pouvez trouver la réponse sur internet, ou dans un ouvrage sur l'attelage.	
3	Sur quelle partie du cheval peut se situer une « cerise » ?	Le pied	La lèvre supérieure	L'intérieur de l'oreille	La vulve	La cerise correspond à une petite poche de sang qui se forme à la suite d'un choc au niveau de la sole.	
4	L'un de ces chevaux est à l'origine de la race Pur Sang anglais. Lequel ?	Furioso	Jappeloup	King horse	Godolphin Arabian	Ce cheval mythique est à l'origine des lignées de Pur sang anglais, donc de la plupart des chevaux de sang.	
5	Où se situe l'étoile radicale du cheval ?	Sur une vertèbre	Sur le front	Sur une molaire	A la pointe de la fourchette	L'étoile radicale est visible sur les incisives plus ou moins usées, ce qui permet de déterminer l'âge du cheval.	
6	Quel est le nom de ce nœud ?		Nœud de jambe de chien	Nœud de ligne	Nœud de Prusik	Nœud d'arrimage	Ce nœud d'alpinisme est très utile pour nouer une cordelette de sécurité sur une ligne d'attache.
7	Que signifie 132 sur cette bobine de fil à coudre le cuir		La longueur du fil de la bobine	L'épaisseur du fil	Que c'est un fil de chanvre	Que c'est un fil de nylon	Le fil 132 est le plus gros, on utilise généralement du 332 pour les travaux courants de bourrellerie.
8	Qu'est-ce qu'un dosset ?	Une partie de la selle	Le nom d'une partie de cuir	Un tapis de selle particulier	Une partie de la ligne du dessus du cheval	Cette partie de cuir se situe de part et d'autre de la colonne vertébrale de la vache. Elle est utilisée en sellerie.	
9	Que signifie uvéite ?	Une affection de l'œil	Une blessure à la langue	Une forme d'urticaire	Une malformation artérielle	L'uvéite est une affection de l'œil, pouvant conduire à la cécité du cheval.	
10	Que représente une UFC ?	Unité de fluxion cardiaque	Association de 3 vitamines	Une équivalence alimentaire	Un système de coordonnées	L'UFC et une unité fourragère cheval, équivalant à un kilogramme d'orge de qualité moyenne.	



© CRIEFC/Y. Goux



1

Pêle-mêle.

Supprime les lettres en double et forme un mot avec celles qu'ils te restent.



© Stephie T.

2

Trouve l'intrus.

Bricole, bague, collier et guides.

3

Charade

Mon premier est un cube à 6 faces numérotées.
 On saute mon second lorsque l'on fait de l'obstacle.
 Mon troisième est la 4ème lettre de l'alphabet.
 Mon quatrième se compte en années.
 Mon tout est une activité pratiquée en attelage.



© ASPADA/P. Blin

Résultat jeux N° 111

1

Relie les animaux à leur habitat par une flèche

Banquise : ours polaire ; Jungle : toucan ; Savane : lion ;
 Océan : baleine et dauphins ; Forêt : renard et élan ;
 Désert : dromadaire

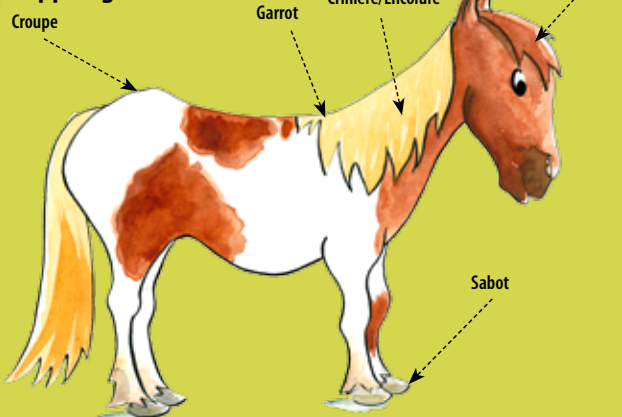
2

Enigme et charade

Châtaigne- Passage.

3

Hippologie



Comment répondre

Répondez directement sur la page de votre Estafette ou sur une photocopie en notant très lisiblement votre nom, prénom, adresse et n° de licence FFE.

Les 10 premières bonnes réponses gagneront une lampe dynamo et un guide des plantes toxiques. Vos réponses sont à renvoyer avant le 15 mai 2012 à CNTE-FFE Tourisme, Parc Equestre, 41600 Lamotte.

*Conformément aux dispositions de l'article 32 de la loi du 6 janvier 1978 modifiée, les données sont collectées par la Fédération française d'équitation pour assurer la gestion de ses activités. Les informations assorties d'un * ont un caractère obligatoire. Vous disposez d'un droit d'accès et de rectification des données vous concernant auprès de FFE-Tourisme, Parc Équestre, 41600 LAMOTTE. Par ailleurs, vos coordonnées sont susceptibles d'être cédées à des tiers (sociétés, associations, etc.) à des fins de marketing commercial. Si vous ne le souhaitez pas, cochez cette case

L'Aptitude Sport et Loisir (ASL) est une nouvelle discipline de la FFE dont les premières épreuves se sont déroulées lors du Generali Open de France Poney et Club 2011. Elle a pour objectif de valoriser les poneys/chevaux des amateurs et des clubs en révélant leur polyvalence, leur dressage et leur facilité d'utilisation au travers de deux épreuves : le test d'éducation et le parcours combiné. Cette année il ne sera pas besoin de se qualifier pour pouvoir participer aux finales qui auront lieu lors du Generali Open de France Poney et Club et le Meeting des Propriétaires. Pour bien se préparer il est utile de participer aux épreuves locales. En effet, lors du GOF Poney et Club 2011, seulement deux qualifications « excellent » ont été attribuées.

Tests d'éducation et combiné

Le test d'éducation a pour but de faire ressortir chez le poney/cheval ses qualités de comportement, franchise, gentillesse, disponibilité et dressage au travers d'une série de 18 dispositifs répartis en cinq groupes de tests.

Certains tests représentent des situations courantes et incontournables de la vie quotidienne d'un cheval à l'écurie, en extérieur ou en déplacement et qui améliorent la sécurité. Ces tests sont appelés tests obligatoires: présenter en main au trot sur un aller-retour en ligne droite, de prendre les pieds, obtenir l'immobilité au montoir, enlever le filet et mettre le licol et faire monter et descendre son poney/cheval d'un van.

Lors des tests de maniabilité le couple devra récupérer une veste posée sur un support à hauteur et la reposer un peu plus loin, reculer dans un couloir de barres au sol et ouvrir et fermer une porte ou corde. Quant aux tests de franchissement, il s'agit de réussir un passage difficile – changement de sol, bâche, passage étroit...), et de franchir un fossé, un gué et un contre-bas. En ce qui concerne les tests de ralentissement, le couple devra réaliser un arrêt d'urgence et une galopade.

Enfin, les tests surprise permettent d'évaluer la réaction du cheval à une surprise visuelle comme drapeau, parapluie et auditive comme klaxon, sifflet, ...



Pour être tout à fait complet, le combiné met en valeur les aspects plus sportifs au travers d'un test dans lequel les qualités physiques, l'obéissance, la franchise et le dressage du cheval vont permettre d'aborder les dispositifs proposés sur le plat et à l'obstacle.

Finales

L'ASL se court tout au long de l'année sur des épreuves locales et les finales se disputeront lors du Generali Open de France Poney et Club et lors du Meeting des propriétaires. Aucune qualification n'est demandée pour y participer. Lors de ces finales, le test combiné sera remplacé par le résultat obtenu sur le championnat de

saut d'obstacles, de dressage ou de hunter. C'est le résultat à la finale qui, chaque année, peut délivrer une Qualification poney/cheval FFE aptitude sport et loisir : Excellent, Très Bon ou Bon.

L'Aptitude Sport et Loisir est donc un excellent moyen de mettre en valeur son poney/cheval que ce soit en tant que propriétaire, club ou éleveur puisqu'il délivre une qualification attestant son niveau d'éducation et de dressage.

Retrouvez toutes les informations et le règlement de L'Aptitude Sport et Loisir sur www.ffe.com dans la rubrique Disciplines Equestres.



Infos pratiques

Organiser

Pour organiser une épreuve aptitude sport et loisir, il faut être adhérent à la FFE et déclarer votre DUC lors de la session du 1er avril au 15 mai pour les concours ayant lieu entre le 1er juillet et le 31 décembre 2012 ou pour les DUC tardive entre 30 et 20 jours avant la date de votre concours.

Participer

Pour participer aux épreuves aptitude sport et loisir, il faut être licencié à la FFE et posséder la licence compétition club. Les cavaliers mineurs doivent être titulaire du Galop 4 pour les épreuves Club poney et Club et du Galop 2 pour les épreuves Club A. Les engagements s'effectuent auprès de votre club ou association de cavalier.

Trouver le calendrier

Le calendrier des épreuves est disponible sur www.ffe.com, espace Club SIF, BO engagements résultats.

Les grands rendez-vous 2012



Congrès Fédéral
des Clubs Saumur
Lundi 19 - mardi 20 mars

PASSEZ AU DURABLE

ÇA MARCHE !

**1^{ER} AU 7 AVRIL
SEMAINE DU
DEVELOPPEMENT
DURABLE**



9^{ES} JOURNÉE NATIONALE
DE L'ATTELAGE
DE LOISIR **15 AVRIL 2012**

JNAL
Comité National de
TOURISME
ÉQUESTRE
FFE

GENERALI
Oye
de FRANCE **CHAMPIONNATS
de FRANCE 2012**
Lamotte
Parc Equestre Fédéral

PONEYS : 7 / 15 JUILLET - CLUBS : 21 / 29 JUILLET

FFFE Région Centre GENERALI LAMOTTE PARC ÉQUESTRE

EQUIRANDO Junior
Chevanchée
Médiévale
10-15 juillet 2012
YONNE/BOURGOGNE
Treigny-Perreux

Equirando Junior est une initiative du CNTE de la FFE.
INSCRIPTIONS AUPRÈS DE VOTRE CLUB OU ASSOCIATION DE CAVALIERS
RENSEIGNEMENTS SUR WWW.FFE.COM/TOURISME

Le plus grand rassemblement équestre européen

EQUIRANDO
Haras du Pin **2012**
Normandie
27, 28 et 29 juillet

Informations et inscription sur www.equirando.com

DIMANCHE 23 SEPTEMBRE

TOUS A CHEVAL !
JOURNÉE DU CHEVAL

CNTE
FFE Tourisme

Parc Equestre,
41600 LAMOTTE
Tél.: 02 54 94 46 80
Fax : 02 54 94 46 81
E-mail : tourisme@ffe.com
Site Internet :
www.ffe.com/tourisme