

L'ESTAFETTE

LE JOURNAL DES PASSIONNÉS DU TOURISME ÉQUESTRE

DÉCEMBRE 2021 / JANVIER / FÉVRIER 2022

N° 151



DÉVELOPPEMENT
CONTRIBUER AU DÉVELOPPEMENT
DU TOURISME ÉQUESTRE

08

ÉVÈNEMENT
EQUIRANDO 2022, CAP
SUR LA BAIE DE SOMME !

11

Comité National de
**TOURISME
ÉQUESTRE**
Le cheval

FFE
naturellement

LE PLUS GRAND RASSEMBLEMENT EUROPÉEN DE TOURISME ÉQUESTRE

EQUIRANDO 2022

En Baie de Somme



EQUIRANDO.COM
MARQUE DU CÔTE DE LA FFE

Les brèves	4
Développement	8
◆ Contribuer au développement du Tourisme équestre	
◆ Du nouveau pour ChevalNature.info	
Évènement	11
◆ Equirando 2022, cap sur la Baie de Somme !	
Manifestation	12
◆ Grand Régional de Tourisme Équestre en Normandie et en Bourgogne-Franche-Comté	
Initiatives en région	13
◆ Immersion à cheval dans la Baie d'Authie	
Itinérance	14
◆ GeoCheval Premium, profitez de votre avantage Licence !	
Attelage	16
◆ Se former à la randonnée	
◆ Les Écoles françaises d'attelage	
Infos juridiques	18
◆ Tourisme équestre : la circulation des cavaliers	
Randonneurs en herbe	19
◆ Environnement : La COP26	
◆ Animaux copains, ou ennemis du cheval ?	
◆ Jeux	

TOUS ENSEMBLE POUR DÉVELOPPER ET PROMOUVOIR L'ÉQUITATION DE PLEINE NATURE !



Après ces deux années de pandémie, l'équitation de pleine nature a le vent en poupe et attire de plus en plus de nouveaux équitants désirant découvrir l'équitation et le cheval d'une façon différente.

Une équitation parfois moins classique mais plus proche du cheval et de la nature, où le cheval devient plus un partenaire plaisir que sportif.

Nous avons eu la chance d'avoir une arrière-saison magnifique qui a permis à de nombreux randonneurs de bien profiter de l'automne.

Décembre arrive et pour certains cavaliers et meneurs c'est la trêve hivernale (chevaux au repos et cavaliers au chaud). Pour d'autres c'est la période rêvée pour braver les éléments extérieurs, participer à un Raid du Centaure dans le Morvan, faire du ski-joëring, atteler en traîneau...

L'hiver c'est aussi la période où l'on monte un peu moins, où l'on prend le temps de préparer sa saison, de planifier ses sorties, de tracer ses futures randonnées...

Grâce aux Assises du Territoire, le CNTE, la FFE, et tous les acteurs de l'équitation et du Tourisme équestre ont pu échanger pour définir le rôle et les missions de chacun, et favoriser la communication.

Cavaliers, meneurs, amoureux des chevaux et de la nature, vous pouvez vous aussi vous impliquer en tant qu'acteurs du Tourisme équestre : rapprochez-vous de vos CDTE ou CRTE, pour devenir baliseurs, bénévoles, collecteurs GPS, apporter vos idées et vos projets.

Je vous souhaite de très bonnes fêtes de fin d'année.

Prenez bien soin de vous.

Valérie DALODIER, Présidente du CNTE



L'Estafette, trimestriel, N°151, est la revue officielle du Comité National de Tourisme Équestre.

Siège social : CNTE - FFE Tourisme, Parc équestre fédéral, 41600 Lamotte-Beuvron
02 54 94 46 00, tourisme@ffe.com

Directrice de la publication :
Valérie Dalodier

Rédacteur en chef : Frédéric Bouix

Secrétariat de rédaction : Emma Normand
Ont collaboré à ce numéro : Laura Billès, Anne Bonniord, Cécilia Do-Teggour, André Grassart, Hélène Lacombe, Claude Lux, Valentin Rotkopf, Laura Suau.

Charte graphique : IMMAX

Mise en page : FFE - Jennifer Le Ny

Imprimerie : Corlet Roto, Ambrières les Vallées

Commission paritaire : N°0725 G 86918

N° ISSN : 1276-7905

Dépôt légal : à parution

Tirage : 80 300 exemplaires

Photo de couverture :

© Pixabay



Au national

Hommage à François VESCOVALI

Figure emblématique du monde de l'équitation en Corse, François VESCOVALI s'est éteint le vendredi 22 octobre en laissant derrière lui l'héritage de ses combats pour faire de ce territoire une destination pour les passionnés de randonnée équestre.

Fondateur de la ferme équestre et havre de paix «Arbo Valley», il a dévoué toute sa vie à la défense de la cause des chevaux, à étendre son amour qu'il avait pour eux et à partager l'expérience du Tourisme équestre au gré des rencontres.

A diffuser les valeurs qui lui tenaient à cœur, François VESCOVALI a marqué son riche territoire et la mémoire de chacun. Ce personnage extraordinaire s'est toujours pleinement engagé que ce soit en tant que Président du Comité Régional de Tourisme Equestre Corse, dirigeant d'une ferme équestre ou encore vice-président



© Stampa Paese

de l'Office Municipal de Tourisme. Guide de Tourisme équestre, véritable pilier central du CRTE Corse, il a su moderniser la pratique et faire goûter au sentiment de liberté, tant aux cavaliers débutants qu'aux randonneurs aguerris, que procure l'équitation d'extérieur.

En reconnaissance de ses actions menées de front pour le développement du Tourisme équestre et de sa fidélité infaillible, le CNTE lui avait attribué le titre de Maître-Randonneur.

Le Comité National de Tourisme Equestre et la Fédération Française d'Equitation présentent leurs sincères condoléances à sa famille et ses proches.

A vos agendas



© Pixabay

17 avril 2022: Journée de l'Attelage, pour découvrir l'attelage sous toutes ses formes.

15 mai 2022: Journée de la randonnée équestre, partageons notre passion!

30 mai au 5 juin: Semaine Européenne du Développement Durable.

29 au 31 juillet: Equirando au Haras Henson, à Rue (80) dans les Hauts-de-France.

Les actions Tourisme Equestre 2021

En cette fin d'année 2021, la FFE

– CNTE a pu revenir sur les actions Tourisme Equestre menées sur la période du 1er septembre 2020 au 31 août 2021. Un large panorama sur l'année passée qui dresse un bilan sur le développement de la pratique, de l'itinérance à cheval et de la promotion des activités à l'échelle nationale. A l'international, la FFE a pu accompagner les partenaires dans le déploiement du Tourisme équestre et porter les atouts des activités équestres au-delà des frontières.

Ce millésime, riche et rythmé, a porté les projets de Tourisme équestre et a fait naître de nouvelles dynamiques. Tout laisse présager que les actions 2022 seront sur cette même lancée.

Retrouvez le rapport moral 2020/2021 en ligne sur ffe.com/tourisme/CNTE

Evénements

Assemblée générale du CNTE
L'Assemblée générale ordinaire du CNTE s'est tenue le jeudi 25 novembre sous la présidence de Valérie Dalodier. Retrouvez les infos en ligne sur ffe.com/tourisme/CNTE

Congrès

Les enseignants et dirigeants de clubs sont conviés à participer au Congrès Cheval qui se tiendra à l'occasion du salon Cheval Passion à Avignon. Le Congrès comporte des temps de formation technique et artistique mais aussi d'information et de concertation. Plus d'informations: ffe.com/club/Congres

Résultats

Les 2 jours de Montcuq

La mythique course d'endurance CEI 3* des deux jours de Montcuq (46) s'est courue les 30 et 31 octobre derniers. Organisée par le COCEEL (Comité d'Organisation des Courses Equestres d'Endurance du Lot), présidée par Thierry Coudoumié - entouré de toute une équipe de bénévoles -, elle s'est disputée sur deux fois 90 km. Le français Paul Bard et son cheval Taj Mahal l'ont emporté avec une vitesse moyenne de plus de 17 km/h.

Championnats de France de TREC Amateur

C'est à Maurs, dans le département du Cantal, que se sont tenus les Championnats de France Amateur de TREC. Du 1er au 3 octobre, les couples ont pu s'élancer sur les épreuves de ces championnats organisés par l'APADEC. Félicitations aux gagnants: Team Rougier, Laure Bernat et Aurélie Sancet en Amateur 2 Duo; les Cataglands, Sébastien Amiel et Yann Jautard en Amateur Duo; Lisbeth Lumpp en Amateur Elite.

Championnats de France de TREC en attelage Amateur

Les Championnats de France



de TREC en Attelage se sont déroulés du 30 au 31 octobre 2021 au Centre équestre de Forcalquier "Les crins de Gaia", dans le département des Alpes-de-Haute-Provence. Ces championnats ont pu mettre en valeur les meneurs sur des épreuves techniques et révéler ainsi les grands gagnants de cette édition. Nous retrouvons sur la première marche du podium des différentes catégories: les Cataglands, Sébastien Amiel et Yann Jautard, en Club Elite solo; Pony Express, Caroline Bonifacio et Sophie Dauplais en Club poney Elite paire; la Team Tronçais, Magali Mac Clenihan et Alberic Devaulx de Chambord en Club Elite Paire; Perch Orizon, Benoit Farain, Lisbeth Lumpp et Euxane Outin en Club Elite trait paire; Dominique Ganière et Anneliese Perret en Club Elite team; et enfin Farban Thibaut Riguccini et Jean Laurent Croize en Club poney Elite solo.

Salon

Cheval Passion



Le salon Cheval Passion revient en 2022 au Parc Expo d'Avignon pour sa 36^{ème} édition! Après une édition annulée en 2021, Avignon Tourisme et le comité d'organisation de Cheval Passion vous invitent du 19 au 23 janvier 2022 à assister à cet évènement d'envergure,

rassemblant professionnels du monde équestre, passionnés de chevaux et cavaliers de tous horizons. Le grand rendez-vous équestre du sud de la France attend pour cette édition 250 exposants sur 10 000 m² de surface d'exposition et plus d'un millier de chevaux ! Ces 5 jours festifs, aux couleurs des arts équestres, proposent de nombreux concours, un riche programme d'animations et mettent en avant les meilleurs artistes cavaliers sur la piste du Gala des Crinières d'Or. Informations et réservation sur cheval-passion.com

Ouvrages

Mon corps pour une coupe



Audrey LARCADE, athlète de haut niveau, et Marie LEDUC LUSTEAU, psychologue, se sont liées pour l'écriture du livre « Mon corps pour une coupe » paru le 15 octobre 2021 aux Editions Jets d'Encre. A travers ce livre sous forme de journal intime, Audrey Larcade dénonce les violences sexuelles dans le milieu équestre en revenant sur son douloureux passé d'enfant. Ce livre donne de la voix aux victimes de ces drames et témoigne du combat quotidien qui en découle. Les deux auteures souhaitent, ainsi, transformer le pire en un combat collectif.

Dans le cadre de son plan de prévention et de lutte contre les violences sexuelles, la FFE organisait, à l'occasion d'Equi-

ta Lyon, une conférence de sensibilisation aux violences sexuelles en collaboration avec GL events Equestrian Sport, où Audrey Larcade, membre du groupe de travail fédéral autour des violences sexuelles, et Marie Leduc Lusteau ont pu intervenir.

Autour du monde à Cheval



Le 2 septembre est sorti le livre de Stefan Schomann « Autour du monde à Cheval » aux éditions Delachaux et Niestlé. Réelle invitation au voyage, les 256 pages de cet ouvrage vont vous dépayser !

L'auteur nous emmène pour une virée à travers le monde à la rencontre des anciens peuples de cavaliers et de leurs chevaux mais aussi des liens qui les unissent. Stefan Schomann, écrivain et journaliste depuis une trentaine d'années, retranscrit dans ce recueil de récits les aventures de son odyssée notamment marquée par des randonnées et des trekkings inoubliables, des soirées partagées avec des Bédouins, une virée sur un glacier avec des chevaux islandais, des festivals pittoresques au Portugal ou en Inde ou encore la traversée des Vosges à Cheval.

Avec Jean-Louis Gouraud, Stefan Schomann a reçu pour ce livre le prix « Eiserner Gustav » au CHIO d'Aix-la-Chapelle distinguant la culture du voyage à cheval.

En région

AUVERGNE-RHÔNE-ALPES

Une rentrée réussie en Auvergne-Rhône-Alpes

Cette rentrée 2021, pour le CRTE Auvergne-Rhône-Alpes, a été rythmée par plusieurs manifestations de tourisme équestre.

Le Défi-Nature a pu rassembler des équipes de passionnés des sports de nature, cavaliers, traileurs et VTTistes, tous étaient conviés sur un terrain adapté à chacun à la station des Aillons. Cette dernière accueillait l'évènement pour la troisième fois !

Le mois de septembre a été marqué par le Grand Régional de Tourisme Equestre (GRTE) de La Route du Beaujolais. Du 18 au 19 septembre, ce rallye équestre spécial attelage a pu accueillir les meneurs, ainsi que les cavaliers motivés, sur un parcours reliant Ronno à Cublize en plein cœur d'un Géopark classé au patrimoine mondial de l'Unesco !

Durant l'automne, le CRTE Auvergne-Rhône-Alpes a pu organiser le challenge du Trophée des Sabots d'Or, destiné à encourager et développer la pratique de la randonnée équestre à l'échelle de la région. Le 31 octobre se clôturait l'envoi des participations pour prétendre au Trophée des Sabots d'Or : le principe était d'accumuler le plus grand nombre de kilomètres à cheval en Auvergne-Rhône-Alpes et de l'at-

tester en remplissant un Carnet de Voyage lors de ses sorties. Les cavaliers aux Carnets de Voyages les plus fournis ont reçu des prix lors d'une soirée d'animation conviviale.

Le « BoDiPiDo » de Theizé

Le CDTE du Rhône organise le « BoDiPiDo » (Beau Dimanche en Pierres Dorées) étape du GRTE Auvergne-Rhône-Alpes les 2 et 3 avril 2022 à Theizé. Il s'agit d'un weekend équestre dans le Beaujolais des Pierres Dorées qui permettra aux randonneurs de découvrir des circuits vallonnés entre vignes et forêts, des hameaux perchés et des châteaux dont les pierres doivent leur belle couleur au calcaire à entroques teinté par des oxydes de fer. Ces paysages de collines et de vignes prennent, sous le soleil, des airs de Toscane. Le samedi sera agrémenté d'un circuit ludique en orientation et proposera un lieu de pique-nique commun à ceux qui le souhaitent. La soirée du samedi permettra à tous les participants de passer un moment convivial autour d'un repas du terroir. Le dimanche, au retour du circuit, des producteurs locaux accueilleront sur place les participants avant le repas de clôture. Plusieurs animations sont prévues pendant le weekend. Un circuit en attelage est aussi à l'étude.

■ DUM 416

BRETAGNE

Une belle année 2022 à l'horizon en Côtes-d'Armor

Durant l'année 2022, l'association des cavaliers d'extérieur des Côtes-d'Armor va fêter son quarantième anniversaire.

Pour l'occasion, de nombreuses manifestations de Tourisme équestre auront lieu en Côtes-

d'Armor dont la randonnée équestre de Plérin, la Costarmoricaïne à cheval, la randonnée de Plouguenast et la participation à l'Equibreizh Morbihannaise.

De plus, quelques panneaux de boucles de randonnées équestres seront également inaugurés en 2022 à Plouaret, Plumaugat, Plaintel et Quessoy.

CENTRE-VAL DE LOIRE

Sur les traces de d'Artagnan en Centre-Val de Loire



Le Comité Régional d'Équitation Centre-Val de Loire travaille activement au développement de la Route européenne d'Artagnan. Aujourd'hui, ce sont déjà 264 km qui sont balisés dans le Loir-et-Cher, le long de la route Royale. Demain, les cavaliers pourront rejoindre le sud de l'Indre en partant de Chambord. Ils auront alors l'opportunité de s'arrêter au très beau château de Valençay et de traverser le Parc Naturel Régional de la Brenne où les paysages alternent entre bocages, forêts et prairies. Cet itinéraire devrait être balisé d'ici la fin de l'année 2021.

En 2022, le CRE CVL continuera de développer la route des Cardinaux en Indre-et-Loire, où les cavaliers pourront cheminer le long de la Loire et entendre chanter les nombreux oiseaux qui y vivent.

Dans l'objectif de rejoindre Sancerre, l'itinéraire de la Route

d'Artagnan traverserait Lamotte-Beuvron avant de se diriger vers ce charmant village du Cher, où vous pourrez découvrir son vignoble et les produits de son terroir.

Enfin, le CRE CVL travaille à l'identification d'un itinéraire permettant de rejoindre la région parisienne en traversant la forêt d'Orléans. La Route européenne d'Artagnan est promise à un bel avenir !

Un carnet de chevauchée pour l'Indre-et-Loire



Le CDTE 37 travaille activement à la réalisation de nombreux circuits en itinérance, pour la découverte du patrimoine de la Touraine à cheval. Le travail commun avec le Conseil Départemental et les communes permet le développement d'itinéraires sur de grandes transversales, qui manquaient auparavant au département d'Indre-et-Loire. Ces projets permettent aussi le déploiement des gîtes et lieux d'accueil de chevaux, en parallèle avec l'installation de barres d'attache près des sites de pique-nique, sur les tracés validés.

ILE-DE-FRANCE

Challenge PTV des Yvelines

Les Yvelines font rimer compétition et pleine nature ! Le Comité Départemental d'Équitation

des Yvelines a mis au point un challenge PTV, idéal pour les cavaliers de TREC souhaitant se retrouver, se jauger et mesurer leurs progrès. S'étirant de novembre à mars sur cinq étapes, c'est le cir-

cuit parfait pour les amateurs de la discipline !

Voici un aperçu du calendrier du Challenge PTV : la première manche s'est tenue le 21 novembre 2021 à Feucherolles, la seconde étape le 12 décembre à La Licorne de la Fontaine à Bonnelles, et la troisième le 09 janvier 2022 à Poigny la Forêt. Deux autres dates sont également prévues en février et mars.

Challenge PTV de l'hiver dans l'Essonne

L'Essonne est un département vert riche de nombreux centres équestres. Après l'interruption des compétitions d'extérieur, ces dernières reprennent pour le CDTE de l'Essonne, qui organise son challenge PTV de l'hiver entre le mois de novembre




2021 et mars 2022. Le CDTE 91 a donné rendez-vous le 28 novembre 2021 à Brétigny-sur-Orge pour la compétition d'ouverture.

D'autres manifestations seront organisées en 2022 sur le département et la région, tel que le Rassemblement des Cavaliers d'Ile-de-France, qui se déroulera les 4, 5 et 6 juin prochain. Le CDTE de l'Essonne propose également des formations, sur demande, à la topographie adaptée au TREC.

NOUVELLE-AQUITAINE

Du nouveau pour la Traversée de la Haute-Vienne



Le CDTE 87, aidé par le CRTE de Nouvelle-Aquitaine, a finalisé le relevé GPS des derniers kilomètres composant la Traversée de la Haute-Vienne. Une route au pays des feuillardiers partant de Dournazac au sud, à la limite de la Dordogne, et rejoignant Cromac, limitrophe à l'Indre pour le point le plus au nord, va bientôt voir le jour. Elle permettra aux cavaliers de découvrir quelques-uns des plus beaux sites de la Haute-

Vienne : le Parc Naturel Régional Périgord Limousin, les Monts de Blond, Bellac, le château de Montbrun...

Le CDTE de la Haute-Vienne dévoilera très bientôt les chemins empruntés : préparez vos sacoches dès le printemps prochain !

Ce projet a pu voir le jour grâce à la contribution des différents acteurs du territoire, principalement par le soutien de Michaud du Moulin d'Aiguemarde, Nathalie Paillet et Olivier Schiltz, membres du Conseil Départemental de Haute-Vienne.

Les projets de randonnées et séjours équestres 2021-2022 continuent également à se développer. Ainsi, la nouvelle brochure randonnées et séjours équestres 2022 a été présentée au public sur le stand du CRTE à l'occasion du salon du Cheval d'Angers du 11 au 14 novembre derniers.

L'occasion pour tous les cavaliers de découvrir de nouveaux séjours en Dordogne, Pyrénées-Atlantiques et Vienne proposés par les professionnels locaux.

Retrouvez cette brochure dans

sa version digitale sur le site: chevalnouvelleaquitaine.fr

Retour sur le Rallye Régional à Beaupuy

Cette année 2021, le Rallye Régional se passait à Beaupuy, dans le Lot-et-Garonne, du 21 au 22 août. Cet événement, organisé par l'Etrier Beyssacais en partenariat avec le CRTE de Nouvelle-Aquitaine, le CDTE47 et le département du Lot-et-Garonne, a eu lieu en parallèle des "Confituriades".

Voici un retour sur le programme riche de découvertes qui a pu être proposé aux participants venant du Lot-et-Garonne, de Gironde, des Landes, de Charente, de Dordogne ou encore du Tarn-et-Garonne. Le samedi, les cavaliers se sont lancés sur un parcours de 20 km et les meneurs sur un circuit de 16 km. Les itinéraires ont

permis de découvrir les coteaux du Marmandais avec ses bois, ses vergers, sa polyculture et son vignoble. Après une soirée festive au Salon des Confituriades, les cavaliers et meneurs ont pu parcourir entre 20 et 28km le dimanche, afin de profiter des cultures maraîchères et des vergers de la vallée de la Garonne mais aussi des coteaux de Mauvezin sur Gupie, ses bois et le lac de Beaupuy.

Les 68 cavaliers, les 5 attelages et les marcheurs, ont pu partager le repas préparé par l'équipe de l'Etrier Beyssacais avant la remise des récompenses par Mr le maire de Beaupuy. Ont notamment été récompensés: les cavaliers de la vallée du Gabas et Patricia Colombier, venue tout droit de Gironde à cheval pour participer à l'évènement, soit après 4 jours de randonnée.

PAYS DE LA LOIRE

Après un beau bilan 2021, place à la nouvelle année

Après un très bel Equirando 2021 qui a mobilisé le CRTE Pays de la Loire pendant une bonne partie de l'année, la programmation pour 2022 se met en place dans la région. Le Grand Régional de Tourisme Equestre en Pays de la Loire

commencera en avril, les dates étant encore à fixer.

Le CRTE Pays de la Loire remercie également tous les nouveaux baliseurs qui ont participé aux deux sessions de formation "Baliseurs équestres" de l'année 2021!

Retrouvez toute l'actualité du comité sur le site crte-paysdelaloire.com

PROVENCE-ALPES-CÔTE D'AZUR

Des itinéraires fraîchement balisés dans les Hautes-Alpes

Depuis ces derniers mois, le CDTE 05 travaille activement sur l'entretien et le balisage des itinéraires de randonnée équestre. L'entretien du balisage du Tour de la Vallée de l'Avance a été finalisé afin de permettre aux cavaliers de partir à la découverte des panoramas locaux époustouffants. Un bel aperçu du changement avant et après le

rafraîchissement du balisage est disponible en photo sur leur page Facebook CDTE05.

Au mois d'octobre, le CDTE des Hautes-Alpes a fièrement pu annoncer la fin du fléchage sur le Tours du Queyras à cheval. Les baliseurs locaux, Bernard ANDRE, président du CDTE 05 et Valérie CORNIC, baliseuse, ont permis de finaliser le balisage équestre sur le parcours qui offre de belles promenades aux cavaliers!

À l'international

Championnats d'Europe d'équitation de travail 2021



Les championnats d'Europe d'équitation de travail se sont tenus du 10 au 12 septembre au Domaine des Trois Fontaines, au Pouget (34).

4 nations y ont participé avec chacune deux équipes complètes: l'Allemagne, la France, l'Italie et les Pays-Bas. Le nombre de participants - 43 participants dont 21 Jeunes cavaliers et 22 Séniors - a battu le record lors de ces championnats! Les spectateurs étaient eux aussi venus en nombre, témoignant d'un attrait grandissant pour cette discipline mêlant tradition, culture, sport et élevage de chevaux et de bétail. La FITE - Fédération Internationale de Tourisme Equestre - qui gère cette discipline au niveau international dans le cadre d'un MoU avec la Fédération Equestre Internationale, remercie les organisateurs, le Domaine des Trois Fontaines, pour leur accueil et leur travail, assurant le déroulement de belles épreuves et une ambiance conviviale tout au long de ce week end sportif.

Retrouvez les résultats complets sur fite-net.org/actualites

Retour sur l'Assemblée générale de la FITE



Le 8 octobre s'est tenue en visioconférence l'Assemblée générale 2021 de la FITE.

Avec plus de 40 participants, représentant 25 membres de la FITE sur 26, cette réunion a battu le record de participations et souligne l'implication des ONTE et membres associés au sein de la FITE.

Lors de ce rendez-vous annuel important, permettant aux membres d'échanger sur les activités passées et futures de la Fédération, les participants ont été amenés à voter sur différents sujets.

Le rapport moral et le rapport financier ont été approuvés à l'unanimité.

Le mandat de Thomas Ungruhe (Allemagne) au sein du Conseil d'administration a été renouvelé, le remplacement de Wu Gang Fang par Justin Tseng (Chine) a été voté, tout comme l'élection d'un nouveau membre au Conseil d'administration: Zoe Houbolt (Pays-Bas). Retrouvez la composition du Conseil d'administration sur fite-net.org/conseil-administration

En décembre 2020, un accord avait été donné par le Conseil d'administration pour l'adhésion de "l'Endurance Riding and Equine Tourism Association (ERETA)" de Géorgie. Cette adhésion a été approuvée lors de cette Assemblée générale. Ce pays étant animé par une grande tradition et culture du tourisme équestre, la FITE s'est réjouie de l'adhésion officielle de ce nouveau membre et souhaite la bienvenue à cet ONTE. L'importance de relancer le sport, les championnats et les formations - après une année ayant vu de nombreux événements annulés ou reportés - a aussi été évoquée avec de multiples échéances à venir pour le TREC et l'équitation de travail en 2022.

Enfin, une place importante a été accordée aux discussions, mettant en évidence l'envie des participants de progresser et d'échanger de bonnes pratiques, de bon augure pour le futur du tourisme équestre international.

Contribuer **au développement** du Tourisme équestre

Vous êtes passionné de tourisme équestre et vous souhaitez prendre part au développement de ce dernier ? Portez-vous volontaire afin de contribuer au cercle vertueux de ces activités de pleine nature au contact des chevaux.

Etre bénévole du Tourisme équestre

Toute personne volontaire et engagée dans le bon développement de la pratique peut y contribuer en étant bénévole. Suivant les compétences et centres d'intérêts, elle pourra participer à la mise en place d'actions et missions.

Que vous soyez disponible sur du long terme ou ponctuellement, il est toujours possible d'apporter votre contribution sur une tâche adaptée à vos envies et à votre agenda ! Pour faire part de votre volonté : ffe.com/tourisme/Gites-et-Chemins/Tous-acteurs-du-developpement-du-Tourisme-equestre-devenez-benevole

Les bénévoles sont les forces vives des organes déconcentrés de la FFE : pour le balisage, le développement des itinéraires ou encore l'aide logistique, leur action est indispensable. De tout âge, les bénévoles permettent aux initiatives en région de

prendre vie ! Voici deux retours d'expériences qui témoignent de ce dynamisme :

Raymond Louis, co-fondateur avec son épouse Marie de l'association "Les amis des chemins de Sologne", créée en février 1998, est pleinement investi et prend à cœur les missions de bénévolat notamment sur les projets Tourisme équestre. Ses nombreuses casquettes le prouvent bien : secrétaire du Comité Départemental de Tourisme Equestre du Cher, élu au CRE Centre-Val de Loire ainsi que baliseur officiel, Raymond est un bénévole fort d'expériences !

Il nous confie : « Mon souhait est de sauvegarder les chemins ruraux et sentiers de randonnée afin de développer bénévolement le tourisme Vert en région Centre. Pour cela : balisage, débroussaillage, élagage de CR... ». Ce président d'association actif a pu participer à un grand nombre de projets notam-

ment pour le balisage de 730 km de circuits pour le Syndicat Mixte du Pays Sancerre Sologne et pour l'évènement « 500 cavaliers pour les 500 ans de Chambord » avec le CRE Centre-Val de Loire. Il interviendra également sur le balisage de la Route européenne d'Artagnan, la portion Chambord-Olivet et, par la suite, entre Lamotte et Sancerre. Il effectuera la vérification des chemins inscrits au PDIPR pour ce balisage : un bénévole hors pair !

« Pas de Tourisme équestre sans bénévoles ! » : Marie-Françoise BOUTET, présidente du CRTE Pays de la Loire, revient sur l'édition 2021 de l'Equirando qui s'est déroulée l'été dernier au Parc départemental de l'Isle-Briand au Lion-d'Angers, en Pays de la Loire.

La présidente affirme : « L'Equirando 2021 a mobilisé plus de 75 « supers » bénévoles. Ils sont venus vous « chouchouter » et

faire en sorte que tout se passe bien pendant les trois jours de l'évènement. Ils étaient déjà sur place en amont pour gérer les paddocks, organiser la salle de réception et préparer l'espace afin de vous recevoir. Il en va de même pour tous les évènements que nous organisons, depuis la plus petite réunion jusqu'à la grande fête du tourisme équestre que représente l'Equirando. Que ce soit pour faire fonctionner les organes déconcentrés mais aussi pour faire vivre toutes les associations qui

CONDITIONS

Afin de devenir bénévole, baliseur ou encore collecteur GPS, certains critères sont nécessaires : être majeur et posséder une licence FFE en cours de validité. Cela vous permettra d'opérer sur le terrain en toute sécurité.



©LeKridesign



©FFE



se regroupent auprès des CRTE et des CDTE, les bénévoles jouent un rôle majeur. Encore un grand MERCI à tous car sans eux, rien ne serait possible ! »

Être un volontaire actif sur les sentiers

Le baliseur et le collecteur GPS participent activement à l'aménagement des itinéraires équestres de leur région. Ils interviennent sur le terrain pour développer l'itinérance selon des connaissances et méthodes précises qui permettent au Tourisme équestre de proposer un maillage d'itinéraires cohérent à l'échelle nationale.

• Les formations

Plusieurs sessions de formations de baliseurs équestres et collecteurs GPS sont organisées par les CRTE-CDTE et sont programmées partout en France. Elles se décomposent en modules théorique et pratique afin de fournir des connaissances complètes à appliquer par la suite. Ces formations courtes sont organisées sur 1 ou 2 jours et sont souvent prises en charge par le Comité organisateur.

• La formation « Baliseur équestre »

Cette formation permet l'acquisition des connaissances et des techniques requises pour réaliser un balisage efficace, propre

et respectueux de l'environnement. A la suite d'une formation réussie, vous obtiendrez le statut de « baliseur équestre », officialisé par son inscription sur la licence FFE et valide pendant 4 ans. Ainsi, vous pourrez participer au balisage des chemins répertoriés par votre CRTE ou CDTE !

• La formation « Collecteur GPS »

Cette formation permet aux futurs collecteurs d'apprendre la méthodologie pour vérifier les itinéraires avant leur mise en ligne sur la carte interactive GeoCheval.com et pour transmettre de nouveaux itinéraires à valoriser. Vous saurez comprendre et utiliser des GPS pour collecter des tracés, des points ou encore des photographies géolocalisées. Un module est aussi réservé à l'utilisation d'un logiciel de cartographie pour traiter les données recueillies sur le terrain.

Une plateforme pour contribuer



• **Suricate, le bon réflexe**
Randonneurs de tous horizons,

vous pouvez également adopter l'habitude du signalement Suricate après une sortie en extérieur. La plateforme de veille « Suricate tous sentinelles des sports de nature » met à disposition le formulaire Suric@te pour signaler les obstacles et dangers rencontrés lors de vos randonnées et vous permet ainsi de contribuer simplement à l'entretien et à la qualité des chemins équestres.

• Monter une Brigade Suricate

Pour les plus motivés, la création d'une Brigade Suricate peut être une belle démarche pour porter l'initiative de l'itinérance

douce et respectueuse du Tourisme équestre via la création d'un groupe de cavaliers engagés. Une fois votre brigade recensée, vous pourrez organiser des sorties comme vous le souhaitez afin d'identifier et signaler les problèmes rencontrés sur un itinéraire. Votre n'aurez qu'à prendre des photos et géolocaliser l'endroit sur l'application Suricate afin que le signalement soit transmis aux gestionnaires du chemin, à la FFE et ses comités régionaux et départementaux.

TROUVER UNE MISSION ADAPTÉE

La FFE-CNTE a mis en ligne un formulaire « **Devenir bénévole : Tous acteurs du développement du Tourisme équestre** » permettant de connaître vos disponibilités et centres d'intérêt. Les informations collectées pourront ainsi être directement transmises au Comité Régional ou Départemental de Tourisme équestre concerné.

COMMENT SIGNALER ?

Accédez au formulaire sur ffe.com/tourisme et sélectionnez l'activité « Équitation » pour adresser le signalement au Comité concerné, ainsi qu'aux autorités compétentes.

DU NOUVEAU POUR CHEVALNATURE.INFO

Découvrez les nouveautés de l'automne de votre magazine Tourisme équestre en ligne.



ChevalNature.info, c'est l'indispensable pour rester informé sur votre passion ! Le webzine vous propose les actualités des disciplines d'extérieur en temps réel mais aussi celles de votre fédération sur les sujets Tourisme équestre. Attelage, informations juridiques, initiative en région, itinérance, formation... vous y retrouverez tous les essentiels.

De nouvelles rubriques

Le magazine en ligne se réinvente et propose désormais de nouvelles rubriques afin de promouvoir l'itinérance équestre. Que ce soit la **Promenade** pour quelques heures, à la **Randonnée** sur plusieurs jours, vous trouverez forcément votre bonheur parmi la sélection proposée au fil des mois et des saisons.

Les rubriques **Promenade** et **Randonnée** s'adressent tout aussi bien au cavalier non-initié qu'au randonneur aguerri afin de valoriser tous types d'itinéraires et de révéler des destinations. En duo avec votre cheval ou grâce aux Centres de Tourisme équestre à proximité, découvrez du pays ! Ces nouveaux articles mettent au devant de la scène les projets d'aménagement d'itinéraires équestres à l'échelle des

régions et des départements, et ainsi permettent de donner une visibilité aux acteurs et organes déconcentrés participant localement au bon développement du Tourisme équestre.

Une description globale

Ces articles vous permettront de préparer votre prochaine sortie équestre en pleine nature, en vous donnant les informations pertinentes du territoire ciblé.

Au menu : description détaillée de l'itinéraire, liens utiles pour trouver une structure labellisée autour de celui-ci, accès à la carte interactive Géocheval ou encore présentation du patrimoine local, culturel, historique, pour avoir un panorama complet sur l'itinéraire et son environnement. Les contacts des personnes ressources, tel que les Offices de tourisme à proximité, vous seront aussi fournis afin de vous rapprocher, par la suite, des experts du territoire en question.

Pour consulter les dernières publications « Promenade » et « Randonnée » et rester informé des dernières actualités, rendez-vous sur chevalnature.info !



cheval nature
Le mag du tourisme équestre



EQUIRANDO 2022, CAP SUR LA BAIE DE SOMME !

Après une édition très réussie en 2021, l'Equirando revient déjà en 2022 pour vous emmener dans un cadre unique en Hauts-de-France, la Baie de Somme.



Habituellement organisé tous les deux ans, l'Equirando se renouvelle cette fois-ci un an après l'édition 2021 pour un voyage exceptionnel dans la région Hauts-de-France en Baie de Somme, berceau de l'élevage des chevaux de race Henson.

Le Haras Henson, à Rue (80), accueillera les Equirandins du 29 au 31 juillet 2022 pour un moment de convivialité inoubliable !

Une tradition du Tourisme équestre

L'Equirando, c'est le plus grand rassemblement européen de tourisme équestre regroupant cavaliers et meneurs pratiquant l'équitation de pleine nature. Depuis plus de 60 ans, cette manifestation de la FFE-CNTE est devenue une tradition bien ancrée du Tourisme équestre. Les participants de tous horizons, appelés Equirandins, effectuent une randonnée d'approche, certains

partant plusieurs semaines voire plusieurs mois en amont, afin de se rejoindre au même endroit pour 3 jours de festivités dans un cadre privilégié !

Une invitation à l'évasion

Que vous soyez un cavalier solitaire, en famille ou entre amis, ou bien un club, l'Equirando vous attend ! Préparez votre aventure, partez sur les sentiers et venez découvrir le cadre naturel remarquable de la Baie de Somme. Ouvert à tous, au-delà des frontières, l'Equirando est une véritable bouffée de pleine nature. Le Haras Henson est une ferme typique de la Somme dans son écrin de verdure. Principale référence en élevage des chevaux de race Henson de la région, ce lieu accueillera les Equirandins sur ses 70 hectares implantés à Rue, ville médiévale, et à deux pas du parc ornithologique du Marquenterre.

Itinéraires d'approche

Afin de tous se réunir au Haras Henson, le comité d'organisa-

tion de cette 54^{ème} édition de l'Equirando travaille, en collaboration avec les autres acteurs locaux, sur l'identification de plusieurs itinéraires d'approche accessibles à cheval ou en attelage. Les Equirandins pourront partir ainsi sur ces chemins d'approche, selon leur localisation et leurs objectifs, afin de rejoindre le lieu d'accueil de l'événement. Les itinéraires proposés iront du J-5 au J-1 et seront consultables en amont sur la carte interactive du site equirando.com

Inscription

Les inscriptions sont ouvertes depuis le début novembre 2021. Pour vous inscrire, c'est sur equirando.com

equirando.com que ça se passe : remplissez le formulaire et confirmez votre participation !

Les 300 premiers inscrits profiteront d'un tarif préférentiel !



PLUS D'INFOS

equirando.com

Page Facebook : Equirando

Compte instagram : @Equirando.official

Comité d'organisation : equirando2022.hdf@gmail.com

Grand Régional de Tourisme Équestre en Normandie et en Bourgogne-Franche-Comté



Les manifestations et rassemblements de cavaliers et meneurs d'extérieur permettent de faire vivre le Tourisme équestre et de réunir les passionnés de chaque région. La Fédération développe le Grand Régional de Tourisme équestre, dit « GRTE », pour promouvoir la pratique !



© Jack Varlet-DRE BFC



© CRTE Normandie

Le Grand Régional de Tourisme Équestre

Chaque année, les régions sont invitées à organiser un GRTE, Grand Régional de Tourisme Équestre, pour entretenir la dynamique du Tourisme équestre sur leur territoire et fédérer les passionnés. Le cahier des charges proposé par la FFE permet de structurer ces projets autour de sujets tels que : l'accueil des chevaux et des cavaliers, le développement durable, la communication ou encore la signalétique. Une fiche d'organisation est également à disposition. Ces manifestations sont ensuite labellisées par les Comités Régionaux d'Équitation ou de Tourisme Équestre, en lien avec les Comités Départementaux. Cette marque commune permet ainsi d'offrir une vitrine aux manifestations de tourisme équestre, développer le réseau d'itinéraires de randonnée et d'animer les régions. Les participants découvrent la richesse locale des territoires grâce à un GRTE sous forme de rallye divisé en étapes par département. Retour sur deux belles éditions 2021 de GRTE, en Normandie et en Bourgogne-Franche-Comté.

GRTE de Normandie

En 2021, et pour la deuxième année consécutive, le Comité Régional de Tourisme Équestre de Normandie a organisé son GRTE pour permettre aux cavaliers de partir en immersion normande au travers les paysages variés du vaste territoire. Six structures se sont investies pour proposer des étapes dans chaque département de Normandie entre les mois de mai et d'août, à savoir : La Cour Anteol, Les Ecuries du Grand Fougeray, le Domaine Équestre de La Bonde, les Ecuries de Brotonne, l'Académie de Firfol et l'Hippodrome Jean Gabin. Les étapes sur deux jours offraient aux dizaines de participants des spectacles et des soirées conviviales mais aussi des minis-jeux le long des randonnées pour favoriser le partage entre cavaliers !

GRTE de Bourgogne-Franche-Comté

Les 4 et 5 septembre 2021 s'est tenu le GRTE de Bourgogne-Franche-Comté intitulé « Sur les traces de d'Artagnan ». Cette manifestation équestre, organisée par le Comité Régional de Tourisme Équestre de Bour-

gogne-Franche-Comté et en partenariat avec l'Association Européenne Route d'Artagnan (AERA), le département de la Saône-et-Loire, la ville de Sainte-Croix-en-Bresse et le Comité Départemental d'Équitation de Saône-et-Loire, a marqué l'inauguration officielle de la Route européenne d'Artagnan en Saône-et-Loire.

A cette occasion, les 80 cavaliers

inscrits se sont réunis le samedi 4 septembre à Sainte-Croix-en-Bresse (71) pour participer au défilé en costume de d'Artagnan.

Ce GRTE à thème historique s'est déroulé sur un week-end, ponctué de festivités et d'animations, avec au programme une randonnée de 25 km le premier jour et une de 12 km le second.

BIENVENUE DANS LA FAMILLE FÉDÉRALE !

Les manifestations, organisées par les adhérents ou les comités régionaux et départementaux de la FFE, sont ouvertes aux licenciés FFE ainsi qu'aux titulaires d'une Licence Verte. Une licence journalière sera prochainement proposée pour découvrir les services attachés à la Licence FFE.

OÙ TROUVER UN GRTE ET S'Y INSCRIRE ?

Les étapes du GRTE sont inscrites au calendrier fédéral des manifestations (DUM). Les inscriptions y sont informatisées, un outil simple qui permet de régler en ligne et retrouver toutes les infos pratiques (programme, plan etc).

Immersion à cheval dans la Baie d'Authie

En Hauts-de-France, des boucles équestres de quelques kilomètres sont proposées par la Communauté d'Agglomération des Deux Baies en Montreuillois (CA2BM). Elles révèlent la Baie d'Authie, coin sauvage s'étirant de Fort-Mahon-Plage à Berck-sur-Mer.

La Baie d'Authie

Située entre la Somme et le Pas-de-Calais, la Baie d'Authie propose un panorama dépaysant de l'arrière-pays jusqu'aux dunes de la côte littorale. Voisine de la Baie de Somme, la Baie d'Authie expose une nature riche et diversifiée par sa flore mais aussi par sa faune avec les célèbres colonies de phoques gris et de veaux marins.

Les itinéraires

Ces itinéraires équestres sillonnent les chemins verdoyants, le domaine public maritime et ses huttes de chasse au gibier d'eau ainsi que les sentiers dunaires. Ils longent un site Natura 2000 représenté par les molières de Berck et Groffliers. Ces parcours permettent de découvrir les paysages locaux à travers trois tracés équestres :

- la boucle « Tour de Groffliers » (12 km),
- la boucle « Tête de vallée » (7,6 km),
- la boucle « De la baie d'Authie à l'arrière-pays » (26 km + 2 variantes possibles). Ces dernières permettent d'éviter le DPM (Domaine Public Maritime) lors des grands coefficients de marée. Cet itinéraire est en cours de balisage sur les tronçons entre la Madelon et Pont à Cailloux mais sera opérationnel d'ici le printemps 2022.

Tout au long des parcours, les différents patrimoines locaux se dévoilent comme par exemple le port de la Madelon, l'église de Waben ou encore les Bas-Champs caractéristiques du paysage bocager favorisant l'éle-

vage extensif. Ce territoire a des histoires à raconter en chemin. Ici et là, il est possible de voir des salines, dénommées en patois « Le Goffe Salé » (mare des molières), un tumulus « le Mont d'Hère » qui, d'après la légende serait le tombeau d'un général romain, sans oublier l'Allée des Roses qui reliait autrefois les « châteaux » Delesalle et Elby.

Les distances variées permettent aux cavaliers d'adapter leur promenade selon leur envie et leur niveau.

À proximité de ces itinéraires, des pensions et des centres équestres peuvent accueillir les équadés et des parkings sont accessibles pour stationner, afin de randonner en toute tranquillité.

La démarche et son origine

La CA2BM est compétente en matière de création, extension, aménagement, entretien, exploitation et promotion de sentiers de randonnées labellisés par les fédérations ou organismes compétents, les voies de circulation douce intercommunales et les haltes de randonnées. Ainsi, la Communauté d'Agglomération souligne : « Il était naturel de pouvoir assurer la promotion des itinéraires équestres existants notamment dans l'objectif de visibilité par rapport au rassemblement de l'Equirando qui se tiendra en juillet 2022 sur la commune de Rue et dont les J-1, J-2 et J-3 pourront se situer et traverseront le territoire de la Communauté d'agglomération ».



Attention! Vous pourrez être amené à emprunter des chemins soumis aux variations de marées ainsi qu'aux périodes de chasse. N'oubliez pas de vous renseigner sur les horaires de marées lors de la préparation de votre randonnée.

OÙ RETROUVER LES ITINÉRAIRES ?

Accédez à la carte interactive sur geocheval.com pour consulter le détail des itinéraires balisés.

PLUS D'INFOS

Pour mieux connaître la Baie d'Authie et ses itinéraires, renseignez-vous auprès de la Communauté d'Agglomération des Deux Baies en Montreuillois CA2BM : ca2bm.fr/loisirs ou auprès de l'office de tourisme communautaire, situé à Montreuil-sur-Mer destinationmontreuilloisencotedopale.com

GeoCheval Premium, profitez de votre avantage licence !

Le SIG fédéral recueille depuis 2017 les itinéraires équestres répondant à un référentiel qualité (sécurité, balisage, pérennité...). Si GeoCheval Classic est ouvert au grand public, adhérents et licenciés ont accès à une variante, plus étoffée, avec un panel d'options supplémentaires. Découvrons ensemble les possibilités offertes par la version Premium de GeoCheval.



Accédez à GeoCheval Premium

Vous avez sûrement déjà pu constater qu'un identifiant et un mot de passe étaient nécessaires pour accéder à la carte premium. Ils correspondent aux identifiants que vous utilisez pour vous connecter à votre page cavalier sur le portail de la FFE; il s'agit de votre numéro de licence (sept chiffres et une lettre) et du mot de passe associé.

Encore plus d'itinéraires !

Accédez à davantage d'itinéraires ! Certains circuits ne répondent pas à tous les critères de la charte qualité, mais sont empruntés régulièrement par les cavaliers : ils sont proposés à la consultation sur la version Premium. Attention, prenez soin de contacter votre CDTE / CRTE avant d'entamer votre périple, afin de partir bien informé.

Téléchargez les fichiers gpx

Téléchargez en un clic les fichiers "gpx" des tracés qui vous intéressent. Pour cela, sélectionnez l'itinéraire de votre choix, et cliquez sur le lien de téléchargement.

Importez vos propres informations sur la carte !

Importez vos propres traces "gpx" avec l'outil « Importer une trace ». Cette fonction permet entre autres, d'observer ou d'imprimer votre tracé sur le fond de carte de votre choix. Notez que, pour les

plus assidus, il est tout à fait possible d'importer sur votre carte des données de natures variées (cabinets vétérinaires, cafés, aires de pique-nique, chambres d'hôtes...).

Un fond de carte IGN

La version Premium offre l'opportunité aux licenciés de visualiser et d'imprimer facilement leurs circuits directement sur un fond de carte IGN ! Ainsi, vous bénéficiez d'un fond de carte au territoire et à l'échelle personnalisés.

Autour d'une localité

Découvrez rapidement toutes les infrastructures près de chez vous avec l'outil « Autour d'une localité ». Indiquez le site de votre choix et un rayon de recherche pour obtenir une liste d'itinéraires, d'établissements équestres et d'informations en tout genre dans le territoire de votre choix.

Imprimez votre carte personnalisée

Profitez d'un outil complet d'impression pour vos cartes. Grâce à l'outil « Imprimer », obtenez une carte papier sur-mesure ! Depuis la carte interactive, positionnez-vous sur la zone que vous souhaitez imprimer en faisant apparaître les informations qui vous seront utiles. Vous pourrez choisir le format, le titre de votre carte, et bien plus encore !

Grilles UTM

Cette option affiche en fonction de l'échelle, les coordonnées UTM d'un territoire : c'est parfait pour les topographes amateurs.

Filtres de tri

Pour les cavaliers à l'aise avec l'in-

formatique, l'outil de filtre est un allié de taille. Choisissez de n'afficher sur la carte que les circuits qui correspondent à vos critères. Sélectionnez par exemple une longueur en kilomètres minimale, une durée maximale, une région... Ainsi, vous gagnez du temps !

Dessin

Enfin, personnalisez vos cartes avec l'outil de dessin. Avant d'imprimer votre carte, ajoutez une bonne adresse, vos lieux d'étapes, ou toute autre information que vous

souhaitez avoir à portée de main !

Les outils GeoCheval sont en constante évolution... Alors gardez l'œil ouvert !

Les outils GeoCheval sont en constante évolution... Gardez l'œil ouvert !

LIENS UTILES

Geocheval.com
Campus.ffe.com

POUR EN SAVOIR PLUS

Des tutoriels pour apprendre à utiliser GeoCheval sont disponibles en format vidéo sur le Campus FFE.

Le Campus FFE est un site dédié aux licenciés et adhérents, enrichi en permanence de nouveaux cours. Que vous soyez licencié, professionnel, officiel de compétition, sportif de haut niveau ou si vous avez simplement envie de découvrir le cheval et l'équitation, vous trouverez sur ce campus un module de formation correspondant à vos besoins pour développer vos compétences et vivre encore plus pleinement votre passion.

FONCTIONNALITÉS COMMUNES AUX DEUX VERSIONS

Consultable par tous, sur une multitude de fonds de cartes (OpenStreetMap, photo aérienne...), la version Classic permet de visualiser l'emplacement des structures et circuits équestres, d'en télécharger les brochures, de se rendre sur les sites web, d'effectuer diverses mesures. Aussi, les utilisateurs ont accès à plusieurs données essentielles telles que les points d'intérêt équestres (points d'eau, barres d'attache...), touristiques (parkings, musées, Offices de Tourisme...) ainsi qu'un aperçu des points de vigilance (passerelles, traversées de gué...).



Liste des outils premium



Geocheval Premium - Les itinéraires de tourisme équestre



Imprimer une carte depuis GeoCheval



Recherche autour d'une localité



GeoCheval - Outils disponibles en version Premium

SE FORMER À LA RANDONNÉE

Nous entrons en période d'hivernage. C'est le moment de préparer la prochaine saison. Vous avez participé à des randonnées d'une journée, parfois deux. C'est un bon début. C'était à l'occasion de sorties initiées par des associations ou des structures professionnelles. C'est un très bon début. Maintenant, il faut devenir un véritable meneur de loisir pour partir seul ou plus souvent à deux ou trois équipages. Examinons ce qui est nécessaire pour sortir en sécurité, et donc pour pouvoir profiter du voyage en voiture à cheval. Un attelage se compose d'un meneur ou d'une meneuse, accompagnés d'un équipier(e) et d'un ou deux chevaux ou poneys.

La préparation du meneur

Vous allez être aux guides plusieurs heures de suite. Si vous menez à deux mains, elles seront très occupées. C'est pour cela que je pense que la méthode Achenbach, en vous libérant la main droite pendant de grands moments, est à privilégier. Elle vous permet de saluer quelqu'un, d'éloigner un insecte, de vous saisir d'une carte ou d'utiliser votre portable. Cette main droite permet l'usage du fouet et, en randonnée sur des chemins faciles, ce fouet peut être posé dans le porte-fouet. Les freins, il faut savoir les utiliser avec discernement. En descente, ils seront une aide pour le cheval ou le poney qui gardera ses forces pour les côtes. Les roues ne doivent jamais se bloquer.

A côté de cet acquis, il vous faudra être capable de suivre un itinéraire sur le GPS ou avec une carte IGN au 1/25 000^{ème}. La carte vous donnera une image globale de la zone où vous êtes. Le petit lac ou la lisière de forêt pour l'arrêt pique-nique pourra être découvert la veille. Les deux méthodes, carte ou GPS sont complémentaires.

La préparation du cheval

Pour partir en randonnée, il faut des chevaux préparés physiquement, à l'écoute des demandes et en confiance avec leur meneur. Le cheval doit être calme. Un

cheval « qui ne veut pas marcher au pas », s'arrête, etc... n'est pas prêt à partir en randonnée.

Un cheval calme est mis à la voiture sans que quelqu'un soit obligé de s'accrocher à sa tête. L'équipier se tient devant et peut tenir les guides au niveau du mors. Il en va de même pour libérer le cheval de la voiture. L'arrêt dans le calme s'impose. Pensez aux stops pour traverser une route. Si un embouteillage survient, il faut pouvoir rester derrière une voiture et être suivi par une autre qui se colle à un mètre de votre arrière.

Un cheval doit accepter l'allure demandée: pas, trot plus ou moins accéléré. En randonnée attelée, le galop est une exception. Mais de toute façon, l'arrêt doit être obtenu en quelques mètres aux trois allures. A l'arrêt, le cheval ou le poney doit pouvoir être mis à l'attache sans problème. Il doit aborder toutes les surprises extérieures: camion à croiser sur une petite route, moissonneuse-batteuse à proximité, chevreuil traversant un chemin forestier ou encore attaque surprise d'une tondeuse autonome, qui me valut un démarrage de mes deux poneys qui pourtant habituellement n'ont peur de rien ! Dans ce cas-là, la parole est capitale. En randonnée, si vous voyez votre cheval s'inquiéter, ses oreilles s'agiter, c'est le moment de lui parler.



La randonnée sur une petite route de campagne, avec deux poneys calmes et attentifs.

Comment devenir un randonneur

La préparation du cheval et celle du meneur doivent être menées de concert. Avec un cheval apte à la randonnée, vous pouvez acquérir une technique avec un enseignant. Grâce à sa pédagogie, il vous fera progresser et vous associera à votre équidé pour obtenir l'allure demandée ou l'arrêt.

A côté de ce travail sur le terrain, vous aborderez des techniques telles que l'orientation, l'usage du GPS et des cartes IGN. Savoir remettre un fer vous aidera à finir l'étape du jour. Une initiation à la réparation d'une pièce de harnais sera aussi un acquis à ne pas négliger.

A la suite d'une formation chez un professionnel dans une école d'attelage (voir liste page de droite), vous pourrez recevoir le

Brevet de Meneur de Bronze, reconnaissance de votre aptitude à pratiquer la randonnée. Si vous avez passé des Galops® Meneur, le Galop® 5 atteste de votre aptitude à conduire un attelage à l'extérieur. Stages d'orientation, de dépannage en maréchalerie ou en bourrellerie sont à suivre. Il existe aussi des brevets fédéraux qui permettent de guider des groupes de manière professionnelle: le MATE (Meneur Accompagnateur de Tourisme Equestre) et le Chef de Caravane d'attelage.

Vous avez l'hiver et le printemps pour être prêt pour la prochaine saison. Soyez assuré que la randonnée en attelage permet une découverte de la France profonde au rythme du cheval. Vous n'aurez jamais meilleure occasion de le connaître et d'acquies sa confiance !

ÉCOLES FRANÇAISES D'ATTELAGE

Auvergne-Rhône-Alpes

- C E P C DU PAYS DE MAURS, SARL CALSACY EQUITATION, DOMAINE DE CALSACY, 15600 MAURS, 0674263148, centre-questre-maurs.ffe.com
- ELEVAGE PEYRON CENTRE EQUESTRE EURL, 25 CHEMIN DES CARRIERES, 26230 CHAMARET, 0698671202, centrequestrepeyron.com
- PONEY 2000, ESPACE EQUESTRE, ETANG GRENOUILLAT, 42210 CRAINTILLEUX, 0685836767, cheval-craintilleux.ffe.com
- ATTELAGES DU BOIS ROND, LE BOIS ROND, 42640 NOAILLY, 0614992441, attelagesduboisrond.fr

Bourgogne-Franche-Comté

- ATTELAGE PASSION, 10 RUE DES PRETATES, HAMEAU LES THENOTS, 89500 VILLENEUVE SUR YONNE, 0386965473, attelagepassion.com

Bretagne

- ATTELAGE ET ELEVAGE AR MANER, KERHOEL, 29300 ARZANO, 0623484298, attelagearmaner.com
- CENTRE EQUESTRE LA FOUCHERAIE, LA FOUCHERAIE, 35190 CARDROC, 0299458255, lafoucheraie.com
- ASSOC TRO COET, ASSOCIATION, COET ER BIGOT, 56540 ST TUGDUAL, 0681148113, attelage-trocoet-bretagne.com

Centre-Val de Loire

- ECURIES MAVRIK, LIEU DIT PICLOS, 28480 FRETIGNY, 0619139232, lenormand.eric@gmail.com
- A H DU VAL DE CREUSE, CENTRE EQUESTRE PONEY CLUB, LA BOURDINE, 36200 LE PECHEREAU, 0676413130, pc-valdecreuse.ffe.com
- SARL ATTELAGE PLAISIR, 11 RUE DE CORNILLY, 41120 FEINGS, 0254206832, attelageplaisir.fr
- A E DE LA POULARDIERE, ROUTE DE VIENNE D7, FERME DE LA POULARDIERE, 45240 MARCILLY

EN VILLETTE, 0682045794, cemarilly.fr

Grand Est

- ECURIE LUCIE PASCAUD, FERME DE MALTON, 51270 ETOGES, 0610543351, ecurieluciepascaud.ffe.com
- ARC A CHEVAL, 3 RUE PIERRE JACQUES, 52210 ARC EN BARROIS, 0662640436, arcadeval@orange.fr
- LA FERME DU SONVAUX, ECOLE D ATTELAGE DU SONVAUX, CENTRE DE TRACTION ANIMALE, 55160 LES EPARGES, 0329873569, cheval-meuse.fr
- DOMAINE EQUESTRE DE STAMBACH, IMPASSE DE LA SCIERIE, 67700 HAEGEM STAMBACH, 0388020890, domaine-equestre-stambach.com

Hauts-de-France

- CLOS DE LA ROSIERE, 105 RUE BASSE, 59295 ESTRUN, 0327744310, le-clos-de-larosiere@orange.fr
- ECURIES DU BOIS DES FORTS, 156 ROUTE DES MOERES, 59380 TETEGHEM COUDEKERQUE VILL, 0615374248, ecuriesduboisdesforts@gmail.com
- ATELIERS DU VAL DE SELLE, 7 ROUTE DE LOEUILLY, 80160 CONTY, 0322412331, val-deselle.com

Île-de-France

- ECURIES DU VIEUX CHATEAU, CHEMIN DU PONT LEVIS, 77540 ORMEAUX, 0678022517, attelage-passion.com
- ECOLE D ATTELAGE FLEX NATURE, FERME DE FLEXANVILLE, 78910 FLEXANVILLE, 0601914075, flexnature.free.fr
- C E DES MOLIERES, CENTRE EQUESTRE, 15 RUE DE CERNAY, 91470 LES MOLIERES, 0160122221, equitation-molieres.com
- LES CARNEAUX, CHEMIN DES PRINVAUX, FERME DES CARNEAUX, 91720 BOIGNEVILLE, 0164994558, ecuriesdescarneaux.ffe.com



La formation à l'attelage se fait souvent de manière conviviale, en groupe.

- ECURIES DE VITELLE, 28 RUE DE PARIS, 95380 LOUVRES, 0134681005, vitelle-equestre.com

Normandie

- MONTGARDON EQUITATION, LIEU DIT LA BUTTE, C/O HUGUENIN YVANNE, 50250 MONTGARDON, 0626630101, montgardonequitation.ffe.com

Nouvelle-Aquitaine

- VERDILLE ATTELAGES, LA FORGE RTE DE LA FORGE, 16140 VERDILLE, 0545917643, charente-attelages.fr
- ECURIES DU ROSIER, MAISON NEUVE, 24380 ST PAUL DE SERRE, 0553039318, estelledubuisson@hotmail.fr
- CENTRE EQUESTRE DE PESSAC ROMAINVILLE, 22 RUE DES SOURCES DU PEUGUE, 33600 PESSAC, 0556072786, ceprequisition.fr
- LA CAVALERIE DU MOULIN, LIEU DIT LE MOULIN D USSEAU, 86230 USSEAU, 0687435866, cavalerie-du-moulin.com

Occitanie

- ECOLE D ATTELAGE DE L AUBRAC, LIEU DIT LES MAZUCS, 12420 CANTOIN, 0688123034, attelage-elevagechevalauvergne-aubrac.fr/attelage_aubrac/
- ECURIE LA, 10 CHE DE LA CARRIERE DE MONTFRIN, LIEU DIT MEMEJEANNE, 30210 ST HILAIRE D OZILHAN, 0621323764, ecole-attelage-foulon.com/
- RANDONNEES EQUITABLE, 02877 CHEMIN DU POUY DE TOUGES, 31370 BERAT, 0684351854, randonnees-equitable.fr

- EQUINATURE 48, LIEU DIT LE MAZEL, 48100 ANTRENAS, 0681069109, ferme-esquestre-asinerie-dumazel.fr

Pays de la Loire

- LA CALECHE, LA PARIONNERIE, 49360 LA PLAINE, 0241306140, att49.com
- LA COLLINE DES FRETTIS, CENTRE SOCIO CULTUREL, 13 RUE DE LA CURE, 85490 BENET, 0632111379, lacollinedesfrettis.wixsite.com/lacollinedesfrettis

Provence-Alpes-Côte d'Azur

- LES CRINS DE GAIA, CAMPAGNE LE PUECH, ROUTE DES TOURETTES, 04300 FORCALQUIER, 0686109017, lescrindegai.com
- PONEY CLUB DE PELLEAUTIER, LA MEYRIE, COTE DE PELLEAUTIER, 05000 PELLEAUTIER, 0660537061, poneyclubdepelleautier.ffe.com
- ECURIES DE CEUZE, SERRE LA GARDE, ROUTE DES GUERINS, 05130 SIGOYER, 0625942007, ecuries-de-ceuze.com
- LES ECURIES DE SAINT FERREOL, 485 CHEMIN ST FERREOL, 84170 MONTEUX, 0646180219, meysonstephane@orange.fr
- PROVENCE HIPPO SERVICES, LES ASTIERS, 84220 ROUSSILLON, 0781189878, provencehipposervices.com

Réunion

- L AMICALE DES CAVALIERS DE L EST, 662 CHEMIN CANAL MOREAU, RAVINE CREUSE, 97440 ST ANDRE, 0692694353, ace.reunion974@gmail.com
- ECURIE THERMEA, 662 CHEMIN CANAL MOREAU, RAVINE CREUSE, 97440 ST ANDRE, 0692215921, ecurie.thermea@gmail.com

TOURISME ÉQUESTRE :

LA CIRCULATION DES CAVALIERS

En prévision de vos futures randonnées à cheval ou d'un éventuel déplacement en direction de l'Equirando 2022, voici quelques règles à respecter pour circuler sur la route.



Généralités

Les cavaliers ne peuvent pas circuler sur les autoroutes, les voies express, les rocadés et les périphériques. Les aires et voies piétonnes sont également interdites aux cavaliers ainsi que les bandes et pistes cyclables, sauf si un panneau les autorise. Ils peuvent, en revanche, emprunter les routes départementales, nationales et les voies vertes en respectant la circulation des autres usagers. Il est autorisé sur une chaussée de circuler de front à deux cavaliers. La file indienne doit néanmoins être privilégiée.

Attention, les règles de base du code de la route doivent être respectées : feux, panneaux et priorités.

A cheval seul ou en groupe

Que vous choisissiez de vous promener seul ou en groupe sur la voie publique, chaque cheval doit être monté par un cavalier ou tenu en main et vous devez circuler sur le bord de la route afin de ne pas gêner la circulation.

Les changements d'allure ou de direction doivent être signalés afin de ne pas surprendre les autres usagers.

Attention, en cas de pause, vous devez vous assurer que votre cheval ne soit ni dangereux, ni gênant pour les autres.

Pour les attelages

Si personne n'est transporté dans le véhicule, vous pouvez atteler 5 chevaux maximum si le véhicule a 2 roues, 8 chevaux s'il a 4 roues.

Si le véhicule transporte quelqu'un, vous pouvez atteler 3 chevaux si le véhicule a 2 roues et 6 chevaux s'il a 4 roues. Vous ne pouvez pas atteler plus de 5 chevaux en enfilade.

Lorsque la nuit tombe ou hors agglomération, les attelages doivent porter une lanterne allumée de façon visible à l'arrière du véhicule.

PDIPR

Il est utile de se rapprocher du Conseil Départemental afin de connaître les itinéraires

équestres inscrits au Plan Départemental des Itinéraires de Promenade et de Randonnée, dans la mesure où ce plan garantit un itinéraire entretenu et pérenne.

Sur les voies privées

Les règles du Code de la route sont également applicables sur les voies privées ouvertes au public.

Un cavalier peut circuler sur le domaine privé, notamment d'une commune, comme les chemins ruraux.

Sur les propriétés privées, si le chemin est clos ou si un panneau de signalisation interdit l'entrée, le cavalier n'a pas le droit d'y circuler. En l'absence de clôture ou signalisation permettant d'informer de la privatisation du chemin, il est présumé ouvert au public.

Responsabilités liées à la pratique

En cas d'accident, chaque cas de figure est différent. Ainsi, la situation définit le cadre de la responsabilité à mettre en œuvre.

Le cavalier qui pratique seul est responsable des dommages qu'il cause à un tiers par son propre comportement non adapté ou fautif mais également au titre des dommages causés par le cheval qu'il a sous sa garde.

L'allure du cavalier doit notamment être adaptée à l'environnement naturel et aux circonstances. Le cavalier peut également engager sa responsabilité en cas d'infractions aux règles de circulation ou de dégradation du milieu naturel.

L'entretien d'un chemin est à la charge du gestionnaire. En cas de dommage causé par le défaut d'entretien normal c'est sa responsabilité administrative qui est susceptible d'être engagée. C'est le cas, par exemple, d'une zone de travaux non signalée par des panneaux. Cette responsabilité peut être atténuée ou exclue par la faute de la victime ou par le fait d'un tiers, par exemple si le cavalier s'est aventuré dans une zone signalée comme dangereuse.

La COP26

Randonneurs en herbe

Depuis quelques temps, Charlotte entend beaucoup parler de la COP26. Elle sait que cette conférence est en lien avec le changement climatique, mais sans bien comprendre ce que c'est exactement...



La COP26, est une conférence annuelle organisée par les Nations Unies (ONU) sur le changement climatique. Elle regroupe les pays qui se sont engagés à respecter la convention des Nations Unies sur les changements climatiques (CCNUCC), des associations, des entreprises, des scientifiques et d'autres acteurs.

– Et depuis quand ont lieu les COP? se demande Charlotte.

Dès la fin des années 1980, des scientifiques alertaient sur l'accumulation de gaz à effet de serre dans l'atmosphère qui pourrait entraîner un réchauffement glo-

bal de la planète. Un groupe d'experts sur l'évolution du climat (GIEC) a alors été créé. En 1992, à la suite du «sommet de la Terre» de Rio et sur la base du premier rapport du GIEC, la convention sur les changements climatiques a été adoptée afin de prévenir les activités humaines «dangereuses» pour le système climatique. Depuis, les COP se déroulent tous les ans.

– Mais, continue de s'interroger Charlotte, est-ce que des décisions sont prises?

Le protocole de Kyoto a été adopté en 1997 lors de la COP3, avec pour objectif initial de réduire d'au moins 5 % (par rapport à 1990) les gaz à effet de serre entre 2008 et 2012, puis de 18 % entre 2013 et 2020. Il engageait 36 pays industrialisés et l'Union

européenne, mais pas les États-Unis qui n'ont pas ratifié l'accord, ni le Canada qui s'est retiré en 2011, ni les pays en développement comme la Chine, l'Inde ou le Brésil, qui n'étaient pas obligés de réduire leurs émissions.

Ce protocole a permis de réduire les émissions de gaz à effet de serre des pays concernés de 24 %. Mais en 2010, ils ne représentaient plus qu'un tiers des émissions mondiales. Il était donc nécessaire que les pays en développement s'engagent aussi à réduire leurs émissions.

L'accord de Paris a été adopté lors de la COP21 en 2015, avec pour objectif de limiter le réchauffement climatique à + 2 °C, et si possible + 1,5 °C, par rapport au niveau préindustriel. Tous les pays concernés doivent réduire leurs émissions

de gaz à effet de serre, en fonction de leurs capacités. 183 parties dont les États-Unis et l'Union européenne ont ratifié l'accord de Paris. Parmi eux, 55 représentent au moins la moitié des émissions mondiales de gaz à effet de serre.

En 2021, lors de la COP26 au Royaume-Uni, les pays doivent revoir leurs engagements à la hausse pour 2030 et 2050 et se mobiliser financièrement pour les pays vulnérables face au changement climatique.

Charlotte se demande comment réduire sa part d'émissions... Peut-être en prenant son vélo plutôt que la voiture pour aller à l'écurie et émettre ainsi moins de CO₂. O'Freez de son côté ne se pose pas la question... il émet à peu près 4 fois moins de méthane qu'un ruminant !



POUR ALLER PLUS LOIN

site du GIEC : ipcc.ch/langues-2/francais

site de l'ONU : un.org/fr/global-issues/climate-change

VOCABULAIRE

COP : Conférence des Parties

ONU : Organisation des Nations Unies, forum mondial où les pays apportent une réponse commune aux problèmes soulevés

CCNUCC : Convention-Cadre des Nations Unies sur les Changements Climatiques

Gaz à effet de serre : gaz qui absorbe les rayons infrarouges émis par la terre

GIEC : Groupe d'experts Intergouvernemental sur l'Évolution du Climat

Signer un accord : le pays indique son intention de le ratifier

Ratifier un accord : le pays accepte de respecter l'accord

Randonneurs en herbe

Animaux copains, ou ennemis du cheval ?

De nature grégaire, le cheval est amené à rencontrer d'autres animaux dans son entourage. Mais va-t-il s'entendre avec eux, ou les considère-t-il comme de dangereux ennemis ? Tour d'horizon des animaux copains, et de ceux que le cheval n'apprécie guère.



Bonne entente entre chevaux et bovins.



Les ânes consomment volontiers les chardons.



Cheval d'un berger géorgien.



Pique-bœuf juché sur un cheval Camargue.

LES ANIMAUX COPAINS

Le cheval s'entend bien avec l'âne et le poney et, dans un groupe, c'est souvent le petit poney qui prend le dessus et dirige le troupeau. Ces animaux cousins s'entendent souvent tellement bien, qu'il est difficile de les séparer. La cohabitation entre vaches et chevaux ne pose généralement pas de problème. En pâture, ils sont complémentaires car, leurs dentitions étant différentes, ils ne broutent pas la végétation à la même hauteur. De plus, les bovins sont moins difficiles que les chevaux, et consomment une partie de leurs refus. Quant aux ânes, ils raffolent de chardons, qui représentent une

plante invasive pour la pâture, et que le cheval n'apprécie pas du tout.


En pâture, les moutons peuvent transmettre aux chevaux la petite douve, qui est une maladie du foie. Chevaux et cervidés peuvent momentanément cohabiter et j'ai vu plus d'une fois des biches ou des cerfs se retrouver dans ma pâture avec les chevaux, après avoir allègrement sauté la clôture. Dans le marais camarguais, il n'est pas rare qu'un oiseau appelé pique-bœuf trône sur la croupe d'un cheval. Car, depuis ce poste d'observation, il peut repérer et attraper les petits batraciens dérangés par les pas des chevaux. Autre oiseau ami, l'hirondelle, construit son nid

bien au chaud dans les boîtes et gobe au passage les insectes attirés par le cheval. En pâture, vous verrez parfois des pies installées sur les chevaux qui picorent les insectes dans leurs crinières. Dans les fermes, il arrive également de découvrir une poule confortablement installée sur la croupe d'un cheval placide. Ce qui n'a pas l'air de gêner. Et dans les pâtures, les poules picorent les insectes sur les crottins. En grattant avec leurs pattes, elles répandent le fumier qui est alors absorbé par le sol lors de pluies. Les bousiers coprophages (qui mangent les déjections) sont également utiles, car ils débarrassent la pâture des crottins. Quant aux souris, elles sont nombreuses dans les écuries

et chapardent les restes d'aliment tombés des mangeoires. Attention cependant à ce qu'elles ne fassent pas leur nid dans un ballot de foin, car l'odeur de leur urine rebutterait le cheval à le consommer. Ces petits rongeurs font d'ailleurs le bonheur du chat de la maison, car l'écurie est leur terrain de chasse favori. Pour rassurer un pur-sang stressé, les entraîneurs joignent parfois un mouton, un lapin ou une chèvre dans le box, qui devient rapidement leur meilleur compagnon. Avant la production de lait déshydraté, pour nourrir un poulain nouveau-né orphelin, les éleveurs lui faisaient parfois téter directement une chèvre, en la mettant à bonne hauteur sur un ballot de paille. Ce que la chèvre



Les chiens adorent les morceaux de corne issus du parage.



Protéger les yeux du cheval avec un masque.



Groupe de chevaux hiérarchisé.



Les mouches plates piquent les chairs sensibles de l'anus.



Le chien, un agréable compagnon de randonnée.



Séances de grooming.

accepte facilement.

Le chien de la maison s'entend généralement bien avec les chevaux et les poneys et aime les accompagner en randonnée. Mais, compte-tenu du rapport de poids, il est prudent de les laisser à distance car en jouant, le cheval peut blesser dangereusement le chien avec ses antérieurs. Parmi les petits animaux copains, on peut encore citer les araignées qui capturent des insectes dans leurs toiles, évitant qu'ils ne harcèlent le cheval. Actif la nuit, le cheval partage sa pâture avec des chevreuils, des lapins, des petits mammifères, des oiseaux de nuit et maître goupil, qui rôde en quête de souris. Tout ça, en bonne intelligence !

LES ANIMAUX PEU APPRÉCIÉS

Au cours de sa lente évolution, le cheval fut la proie privilégiée des grands prédateurs, particulièrement avides de sa chair. En Sibérie, on a retrouvé des amoncellements de squelettes de loups, avec le crâne fracassé. Car pour défendre leurs poulains contre ces carnassiers, les poulinières se mettaient à plusieurs en cercle autour de leurs petits, les postérieurs dirigés vers l'arrière pour repousser les loups avec de redoutables ruades. De nos jours, le renard reste le seul prédateur du poulain nouveau-né, ce qui est cependant rare. Sais-tu pourquoi le cheval piétine longuement le sol avant de se coucher ? C'est pour éloigner un éventuel serpent qui occuperait sa couchette. Sans en connaître exactement la raison, le

cheval n'apprécie ni les cochons, ni les sangliers. Il refusera par exemple de boire dans un seau qui a été utilisé par les cochons, dont il n'apprécie pas du tout l'odeur. En randonnée, il est arrivé à mon cheval de s'arrêter brusquement, hésitant apparemment sans raison à traverser un endroit. J'en ai déduit que c'était un passage de sanglier.

Autres ennemis, les insectes qui harcèlent le cheval à la saison chaude, même s'il fouaille constamment de la queue, secoue son encolure et fait vibrer un muscle peaucier du dos pour les chasser. Car les insectes reviennent constamment à la charge pour le piquer et prélever son sang.

Dans les régions du Sud, les redoutables mouches plates (appelées hippobosques) s'installent sous la queue du cheval pour piquer et sucer le sang au niveau des chairs sensibles de l'anus. Les parasites de peau et ceux qui infestent son organisme sont également de dangereux ennemis qui se nourrissent à ses dépens et le rongent de l'intérieur. La seule arme est le vermifuge, administré régulièrement.

Si le cheval n'a plus actuellement de réel prédateur, il continue cependant à se méfier instinctivement de l'homme qui l'a chassé historiquement et l'a capturé pour l'employer, en le privant de sa liberté. Les cavaliers d'aujourd'hui nouent des relations fortes avec leur compagnon en créant des liens solides tout en veillant à les rassurer. A toi de gagner sa confiance, pour en faire ton « cheval-copain ».

DICO DE CAVALIER

Insectes coprophages

En pâture, tu peux observer des sortes de scarabées nommés bousiers qui consomment les crottins. Ces insectes coprophages sont bien utiles pour débarrasser la pâture des crottins.

Domestication

La domestication du cheval remonte à environ 5 000 ans, bien après celle du chien. Le processus de domestication consiste à habituer progressivement le cheval à l'homme, pour être dressé et utilisé à diverses fins.

ASTUCES DU RANDONNEUR

Sus aux taons

En randonnée, si ton cheval est harcelé par des taons, mets-toi au trot pour aller plus vite qu'eux, et chasse-les avec une branchette munie de feuilles.

Caresser de la voix

Pour calmer ton cheval, parle-lui avec une voix calme et grave, car il adore le son de ta voix. Mais ne crie pas, ce qui peut le paniquer.


Belle rencontre

En randonnée, si tu as la chance de voir une biche ou un cerf majestueux planté au milieu d'un chemin forestier, arrête-toi sans bouger et ne fais aucun bruit. Les cervidés voient assez mal et peuvent te confondre, au moins un instant, avec l'un des leurs. Penche-toi sur l'encolure de ton cheval pour te camoufler, et prends plaisir à admirer cet animal magnifique.

Relie les points!

C'est un indispensable lors du pansage...

.....



Charade

- Mon premier rassemble les gens qui aiment danser
- Mon second est une voyelle
- Mon troisième l'a été pour avoir des cadeaux à Noël
- Mon tout t'aide à te repérer sur un sentier de randonnée!

Je suis

Les 7 différences



SOLUTION ESTAFETTE 150

<p>RACES Percheron > France Fjord > Norvège Paint horse > Etats-Unis</p> <p>RÉBUS La digitale est toxique.</p>	<p>LE BON MATÉRIEL</p> <table border="1" style="width: 100%; border-collapse: collapse; text-align: center;"> <tr> <td>TREC</td> <td>2</td> <td>4</td> <td>8</td> </tr> <tr> <td>Ski-joëring</td> <td>1</td> <td>5</td> <td>6</td> </tr> <tr> <td>Tir à l'arc</td> <td>3</td> <td>7</td> <td>9</td> </tr> </table>	TREC	2	4	8	Ski-joëring	1	5	6	Tir à l'arc	3	7	9
TREC	2	4	8										
Ski-joëring	1	5	6										
Tir à l'arc	3	7	9										

COMMENT RÉPONDRE

Répondez directement sur la page de votre Estafette ou sur une photocopie en notant très lisiblement votre nom, prénom, adresse et n° de licence FFE.

Les 10 premières bonnes réponses gagneront le DVD des vidéos du tourisme équestre et un guide des plantes toxiques.

Vos réponses sont à renvoyer avant le 15 février 2022 à FFE Tourisme, Parc Equestre, 41600 Lamotte.

LICENCE



LA LICENCE EST LE SIGNE D'APPARTENANCE À LA FAMILLE FÉDÉRALE ET LE PASSEPORT POUR PRATIQUER TOUTES LES ACTIVITÉS DE LA FÉDÉRATION FRANÇAISE D'ÉQUITATION.

GRÂCE À SA LICENCE, CHAQUE CAVALIER PEUT :

Pratiquer son sport sans limites

Avoir un interlocuteur privilégié à la FFE

Être bien assuré pour toutes ses activités

Profiter des avantages licence

Bénéficier de sa Page Cavalier FFE

Accéder à l'application fédérale
FFE Connect

Pensez à mettre à jour vos données personnelles sur votre Page Cavalier pour être régulièrement informé des activités et services FFE qui vous concernent.

TOURISME ÉQUESTRE

La licence permet de :



Participer aux manifestations de tourisme équestre et aux compétitions officielles.



Se former, en passant les diplômes de Galops® et Galops® de Pleine nature, les brevets de pratiquant de tourisme équestre. Les formations au balisage et à la collecte GPS, organisées par les CRTE-CDTE, sont ouvertes aux titulaires d'une licence FFE de plus de 18 ans.



Enregistrer ses journées de randonnée sur le carnet électronique.



Accéder à davantage d'outils sur Geocheval.com

SUIVEZ-NOUS SUR



FÉDÉRATION FRANÇAISE D'ÉQUITATION - FFE.COM

En randonnée,
avec ma licence FFE,
je suis mieux protégé

La licence FFE inclut

une assurance Generali

Generali est partenaire officiel de la Fédération Française d'Équitation.

Pour plus d'informations, contactez Equi@Generali au 02 31 06 06 09
ou par email à equi@agence.generalif.fr

Generali Iard, Société anonyme au capital de 94 630 300 euros - Entreprise
régie par le Code des assurances 552 062 663 RCS Paris - Siège social :
2 rue Pfluel-Wil - 75009 Paris - Société appartenant au Groupe Generali
immatriculé sur le registre italien des groupes d'assurances sous le numéro 026



FÉDÉRATION FRANÇAISE
D'ÉQUITATION



GENERALI