

Le journal des passionnés du Tourisme Équestre

L'ESTAFETTE

A CHEVAL EN FRANCE

**NOUVEAU
SITE INTERNET**

..... 11

GEOCHEVAL

**NOUVELLE APPLICATION
CARTOGRAPHIQUE**

..... 12



Comité National de
**TOURISME
ÉQUESTRE**



N° **133**

JUIN
JUILLET
AOÛT 2017

EQUIRANDO

2017

BOURG-EN-BRESSE

LE PLUS GRAND RASSEMBLEMENT EUROPEEN DE TOURISME EQUESTRE
21 / 22 / 23 JUILLET 2017



equirando.com
Marque du CNTE de la FFE

ATTILIO GEMELLI/STUDIO D'ARTES



Auvergne - Rhône-Alpes



sommaire

Les brèves	4
Infos juridiques	9
◆ Cavalier et équidé : bien dormir en randonnée	
Formation	10
◆ Cet été, valoriser vos escapades Nature	
Développement	11
◆ A cheval en France, un nouveau site internet pour réserver vos loisirs équestres	
Infrastructures	12
◆ GéoCheval, l'outil indispensable à la préparation de vos randonnées équestres, est en ligne !	
◆ Inauguration de la Route européenne d'Artagnan	
◆ Formation de collecteur GPS dans le Vaucluse et en Corse	
Attelage	16
◆ Le cheval d'attelage en randonnée	
◆ Retour sur la 14 ^{ème} Journée Nationale de l'Attelage de Loisir	
Equirando	18
◆ Derniers préparatifs avant la grande aventure	
Randonneurs en herbe	19
◆ Des épis et des glumes	
◆ Une belle étape de randonnée	
◆ Jeux	

ÉDITO

L'itinérance à cheval

Les activités équestres, et particulièrement le tourisme équestre, contribuent à l'animation et à la pérennisation des territoires ruraux en proposant une activité de proximité en relation avec la nature. C'est une activité idéale pour partir à la découverte du patrimoine culturel et naturel de nos belles régions.



Jean-Pierre Blache,
Président du CNTE

Troisième sport préféré des Français, l'équitation allie plaisir et évasion dans un environnement très nature. Ainsi, plus de 53% des Français déclarent avoir envie de loisirs et vacances équestres. achevalenfrance.com, répond à cette attente et facilite l'accès à la pratique équestre. Cette interface permet aux Centres de tourisme équestre labellisés de mettre en avant leur offre et au public de choisir selon ses envies promenades et randonnées, séjours ou stages.

Dans cet esprit de proposer toujours plus de services à ses adhérents et licenciés, la FFE-CNTE a mis en place, à travers son projet de Système d'Information Géographique, une nouvelle application cartographique : **GeoCheval**. Cet outil vous permet de consulter les itinéraires transmis par nos Comités Régionaux et Départementaux de Tourisme Equestre. Il n'aura de cesse d'être alimenté et agrémenté dans les mois à venir. Découvrez ses principales fonctionnalités en page 12 et 13 de cette Estafette.

Enfin, dans l'esprit originel de la randonnée, rendez-vous lors de deux événements majeurs de l'été : l'inauguration de la Route européenne d'Artagnan du 7 au 9 juillet à Chantilly et l'Equirando du 21 au 23 juillet à Bourg-en-Bresse.

Belle saison estivale à tous et à bientôt sur les chemins,
Jean-Pierre Blache, Président,



L'Estafette, trimestriel, N°133, est la revue officielle du Comité National de Tourisme Equestre

Siège social : CNTE - FFE Tourisme, Parc Equestre, 41600 LAMOTTE,
Tél. : 02 54 94 46 00, Email : tourisme@ffe.com

Directeur de la Publication :

Le Président du CNTE

Rédacteur en chef : Frédéric Bouix

Secrétariat de Rédaction : Pauline Arnefaux
Ont collaboré à ce numéro : Laura Billès, Hervé Delambre, Cécilia Do-Teggour, André Grassart, Clémence Grenier, Claude Lux, et Rémi Thoret.

Charte graphique : IMMAX

Mise en page : FFE - Karen Crochet

Imprimerie : Corlet Roto, Ambrières les Vallées

Commission paritaire : N° 0715 G 86918

N° ISSN : 1276-7905

Dépôt légal : à parution

Tirage : 74 500 exemplaires.

Photo de couverture :

© CRTE Normandie/www.simonphoto.fr



Au national

HOMMAGE

Décès de Christian Ondet



Quelques jours seulement après s'être vu remettre les insignes de maître-randonneur, Christian Ondet s'en est allé sur les chemins de la longue randonnée où, selon Nathalie, il galope désormais librement avec ses chevaux, ses chiens et ses amis. Il était né en 1935 à Versailles, pour une vie hors normes.

Le 17 avril dernier, renouant avec une pratique des origines de l'ANTE, le CNTE avait voulu porter témoignage à l'un de ses fidèles ressortissants, en lui décernant le titre Maître-Randonneur. A la faveur d'une cérémonie simple et émouvante, qui s'est déroulée dans le manège du centre équestre de Bouchereau, le président du CNTE, Jean-Pierre Blache, avait remis son diplôme au très ému récipiendaire, la boucle de ceinturon et l'insigne correspondants attachés à cette distinction, en présence d'Hervé Delambre, représentant François

Lucas, président du CREIF, de Jean-Yves Loup, président du CRTEIF et d'une quarantaine de personnes d'Ile-de-France, proches de Christian ONDET et de sa compagne Nathalie. Le créateur du Relais du Picotin, le 1er mars 1982, aura, en 35 ans d'exercice, emmené derrière lui des multitudes de randonneurs, donné à autant le goût du voyage à cheval et participé à 27 Equirandos. C'est en cela qu'il mérite reconnaissance et respect.

Le 11 mai, à Amilly (Loiret), Christian Ondet a reçu un dernier hommage, en présence d'une centaine de personnes, parmi lesquelles nombre de randonneurs de renom comme Marc Lhotka, Yannick Guyot de Cayla, Véronique Peschard, Guy Segol, Jean de Chatillon et bien d'autres qui avait tenu à être là. Cérémonie touchante, d'une grande sobriété, opportunément ponctuée par la chanson de Gérard Manset « Il voyage en solitaire », ainsi que l'avait souhaité l'intéressé. Ni discours, ni fleur, ni plaque, telle avait été la volonté du défunt.

La FITE, la FFE, le CNTE et le CREIF étaient représentés par Hervé Delambre, président délégué de la FITE, membre du Bureau du CREIF.

EVENEMENT

APPEL A CANDIDATURE EQUIRANDO 2019



Plus grand rassemblement européen de tourisme équestre, l'Equirando est organisé tous les deux dans une ville différente. Evénement de la FFE-CNTE, son organisation est confiée à des acteurs passionnés de tourisme équestre.


Vous souhaitez organiser l'Equirando et tenter de rassembler 1 000 cavaliers et meneurs venant de toute la France et de différents pays ?

Vous disposez d'un groupe de bénévoles motivés, vous avez de l'expérience dans l'organisation de grands événements équestres et vous avez l'appui vos collectivités territoriales ? Répondez à l'appel à candidature pour l'organisation de l'édition 2019 de l'Equirando !

Pour plus d'informations et demander le cahier des charges, vous pouvez contacter le service tourisme de la FFE par courriel tourisme@ffe.com ou au 02 54 94 46 00.

LIVRE

Tous aux Galops® !



Pour tout savoir sur les Galops® de cavalier, consultez gratuitement en ligne le Cahier 2 de *La Ref 187* de mars. 16 pages pour visionner le plan de formation fédéral du cavalier et choisir les Galops® que vous allez préparer.

Avec la présentation de chaque Guide Fédéral disponible en ligne sur boutique.ffe.com et de tous les outils FFE à votre disposition pour bien vous former.

A consulter à la page : www.ffe.com/club/La-REF/REF-187-Cahier-2.

En région

BRETAGNE

La Costarmoricaine à cheval

randonnée initiatique et familiale organisée par le CDTE 22 et l'ACECA, aura lieu du 9 au 16 juillet dans le département des Côtes d'Armor. Elle permet à des cavaliers novices en randonnée et à leur famille de partager leurs expériences avec des cavaliers plus aguerris sur des circuits balisés des Côtes d'Armor à cheval et Equibreizh.

Contact : ACECA Association des cavaliers d'extérieur des Côtes d'Armor, aceca@orange.fr, 02.96.74.68.05 ou sur randocheval22.com

Poher, Spezet, Landeleau, Chateaufort du Faou, Gouezec, et Laz.

Au programme, des paysages très variés - voie verte, canal de « Nantes à Brest », montagnes noires - un patrimoine très riche et une ambiance chaleureuse et festive. La randonnée est ouverte aux cavaliers, meneurs et vététistes à la recherche de convivialité.

Retrouvez toutes les infos sur le site : www.cdte29.fr

Finistours fête ses 25 ans

Cette année 25^{ème} édition du Finistours, organisée par le CDTE 29, se déroulera du dimanche 30 juillet au samedi 5 août à travers les montagnes noires ! Au départ de Saint-Hernin, les participants découvriront la campagne de Cleden



CENTRE-VAL DE LOIRE

17^{ème} édition de la Transbeauce

L'édition 2017 de la Transbeauce, organisée par le CDTE 28, se dérou-

lera le samedi 10 juin en ligne entre Chartres-Morancez et Orgères-en-Beauce. Ce sera l'occasion de découvrir la flore, la faune et le patri-



moine beauceron sur les 40 kms de chemins herbeux de bonne qualité et, contrairement aux idées reçues, de nombreux bois, bosquets et haies jalonnent le circuit. Cette randonnée conviviale est reconnue incontournable par de nombreux participants fidèles. Marcheurs et vététistes sont les bienvenus.

Après un départ de la base de loisirs de Morancez, une pause est proposée à Vovelles avant de se retrouver à Villeneuve-St-Nicolas pour déguster un véritable repas bio exclusivement composés de produits locaux. L'après-midi, arrêt dans un typique village fleuri, ombragé, avant de poursuivre vers les bois de Cambrais, une oasis au cœur de la Beauce et enfin une arrivée à Orgères, après une journée mémorable. L'organisation n'assure pas le transfert des véhicules, cependant un car permet un retour sur Chartres, après la clôture de la manifestation. Il est possible de ne faire que la moitié de la rando (pause du midi). Malgré les 40 kms, il n'y a aucune difficulté. L'engagement comprend : le pot d'accueil, les ravitaillements, le repas ainsi que le pot de clôture.

Informations et bulletin d'inscription sur le site : www.cdte28.ffe.com
Renseignements auprès du CDTE 28 : 06.15.03.87.42

Sauvegardons nos chemins : enquête publique

Lorsque l'administration souhaite céder un chemin rural qui n'est plus affecté à l'usage du public, elle doit procéder à une enquête publique afin d'assurer l'information, la participation et la prise en compte des intérêts de la population sur cette opération. N'hésitez pas à donner votre avis lors de ces procédures, qui aboutissent parfois à la suppression d'un chemin rural. Rapprochez-vous du CRTE/CRE CVL, qui peut présenter des observations à votre place. En pratique, l'administration prend un arrêté d'ouverture d'enquête et affiche l'avis de publication sur le chemin concerné.

A compter de la publication, la population a 15 jours pour présenter ses observations, orales ou écrites, sur place ou par correspondance. Passé ce délai, l'enquête est clôturée et le commissaire-enquêteur rend son avis sur le projet. Lorsqu'un chemin inscrit au PDIPR est susceptible d'être cédé, l'administration doit proposer un itinéraire de substitution approprié à la pratique de la promenade et de la randonnée. Pascal Deboudt, Président du CRECVL, et Raymond Louis, Président des Amis des chemins de Sologne, sont intervenus sur la Commune de Cerdon dans le Loiret, le 27 février dernier. A la suite de cette intervention, le Commissaire enquêteur a donné un avis défavorable à l'aliénation du chemin.



autour de Vireux vous sera proposée. Le week-end se terminera le dimanche après-midi par un défilé dans les rues pittoresques de Vireux. Contact : Françoise Simon, Tél 06.80.34.84.87, mail :

cdte.ardennes@orange.fr

Fiche d'inscription sur le site :

www.cdte08.ffe.com



CORSE

Le cheval à l'honneur



Les 10 et 11 juin se déroulera la 25^{ème} édition de « Cavall'in Festa » dans le Centre Corse, à Corte au Quartier Chabrière. « Cavall'in Festa » est la seule foire régionale représentant les équidés et la filière équestre insulaire, elle est également le point d'arrivée de nombreux randonneurs provenant de diverses régions de Corse à cheval. L'ouverture de la foire est

lancée par un défilé se composant de plusieurs centaines de cavaliers à travers les rues de la cité Paoline. Puis, tout au long du week-end, les visiteurs peuvent assister à des démonstrations d'attelage, de traction animale, de pony-games ou à des présentations et ventes de chevaux, à des épreuves de tri du bétail, barrel-race, pole-bending, à des animations à poneys ou encore à la célèbre épreuve de puissance qui clôture la foire. De nombreux exposants de matériel équestre, ainsi que de produits insulaires présenteront leur savoir-faire sur les stands de la foire. Le samedi soir, un spectacle nocturne des cavaliers des clubs insulaires est proposé en première partie de soirée. Puis la troupe de cascadeurs de Jean-Marc Dellajuto éblouira le public lors de ses démonstrations de voltige co-saque.

Contact : www.cavallinfesta.fr
cavallinfesta@wanadoo.fr

Page facebook : [Cavall'in Festa](https://www.facebook.com/Cavall'in-Festa)

LORRAINE

Manifestations

Dimanche 11 juin, Cheval Vosges Nature et la Ferme du Bignovre, en collaboration avec le CDTE des Vosges, organisent une promenade pour cavaliers, VTT et piétons au départ d'Isches (88320) à partir de 9 h pour un circuit de 20 km et 10 km, repas tiré du sac, buvette sur place.

Renseignements : 06.75.65.57.14, cel.cot@gmail.com ou bignovrepas@laposte.net

Dimanche 25 juin, la Ferme du Bignovre, en partenariat avec

le CDTE 88, organise un rallye équestre rando au départ Monthureux sur Saône (88410).

Le matin, 15 km avec pause gourmande offerte et l'après-midi parcours de 12 ou 15 km.

Possibilité aux marcheurs accompagnants de faire un parcours plus court matin : 8,5 km / après-midi : 10,5 km

Renseignements : 07.83.95.63.82 ou bignovrepas@laposte.net

Dimanche 6 août, l'association Equi Plaine, avec l'aide du CDTE de Moselle, organise un derby

CHAMPAGNE-ARDENNE

Equitour 2017

Les 10 et 11 juin prochains, cavaliers et meneurs sont attendus pour l'Equitour. Le départ est prévu le 10 juin à midi à Rocroy pour rejoindre

Revin où une soirée conviviale autour d'un barbecue vous attendra. Puis étape nocturne jusqu'à Haybes où le relais sera pris vers 4h du matin pour rejoindre Vireux ; une boucle

d'attelage à Corcieux le Promenade d'une quinzaine de km le matin et une maniabilité combinée l'après-midi.

Renseignements au 03.29.50.66.34 ou equiplaine@hotmail.fr

Dimanche 3 septembre, l'association Lorraine Attelage et Equi Plaine organisent, en partenariat avec le CDTE 57, à Lunéville, sur le champ de Mars, un derby d'attelage.

Au programme : départ du routier à 9 heures et 14h 30 présentation des attelages et maniabilité.



Renseignement : au 06.08.70.46.20

MIDI-PYRENEES

Cheval & Patrimoine, 6^e édition

Le dimanche 25 juin, le CDTE de l'Ariège convie cavaliers et meneurs à Saverdun, dans le Pays des Portes d'Ariège (09) pour une journée sous le signe du cheval. Randonnée balisée et carte fournie. Au programme, accueil à partir de 8h avec café et départ à 9h pour une boucle de 18km, retour sur la place du champ de Mars pour un apéritif et un repas. L'après-midi, les cavaliers et meneurs pourront profiter des nombreuses animations équestres (présentation de races locales, d'équitation western et éthologique, exposition photos, produits locaux à partir de lait de jument) et découvrir la ville. Possibilité d'arriver la veille pour les cavaliers (hébergement proposant l'accueil des cavaliers et chevaux sur notre site internet). Manifestation ouverte au grand public, balades à poney gratuites pour les enfants. Buvette et restauration sur place. Inscriptions avant le mardi 20 juin. Renseignements et inscriptions : luciedurrieu09@gmail.com ou 06.66.35.46.05. Plus d'informations sur notre site : www.cdteariegepyrenees.fr

Randacheval

Du vendredi 22 au dimanche 24 septembre, l'association RandAcheval et le CDTE 09 ont le plaisir de vous convier au Rallye Interdépartemental de Tourisme Équestre Occitanie en Ariège, rassemblement convivial à la découverte des trésors ariégeois. Les


bénévoles vous accueilleront à partir de 15h le vendredi au Domaine de Montagnac, magnifique site rénové avec goût et caractère, où vous serez logés dans des appartements tout confort et atypique. Les repas vous seront préparés et servis par le traiteur de l'Auberge de l'Hers qui vous réglera en vous faisant savourer des recettes et mets locaux préparés à partir de produits bio et du terroir

Les chevaux seront installés dans des prairies au sein du Domaine, des points d'eau et une douche seront aussi à votre disposition. Deux boucles cavalières et deux boucles attelages, toutes balisées, d'une trentaine de kilomètres chacune, vous seront proposées. Elles vous permettront de découvrir ou redécouvrir le GR 78 Chemin de St Jacques de Compostelle ainsi que des sentiers locaux. Vous sous retrouverez autour d'un repas convivial le dimanche midi préparé par Jacques et Babé, les cuisiniers qui ont suivi et accompagné les précédentes éditions, avant de vous dire à l'année prochaine pour une nouvelle épopée de la fameuse Randacheval. Pour des raisons d'organisation et de capacité d'accueil, le nombre de participants est limité. Pensez donc à réserver rapidement vos places pour Randacheval 2017.

Informations, inscriptions et réservations sur : www.randacheval.fr
Coordonnées : contact@randacheval.fr - 06.09.04.43.52

NORMANDIE

Equi'Festival Normandie



La première édition de l'Equi'Festival Normandie, organisée par le COREN, qui s'est tenue le dimanche 5 juin 2016 au Poney Club de Cabourg dans le Calvados, fut une spectaculaire réussite. C'est sous le regard attentif et captivé d'un jury et d'une centaine de spectateurs que huit enseignants accompagnés de leurs cavaliers et cavaleries, artistes en herbe, ont présenté tour à tour leurs numéros sous les feux des projecteurs. Face à l'enthousiasme du public, l'appréhension a laissé place à la passion, pour

un joli moment de partage et d'émotions. Cette édition 2016 s'était appuyée sur le déroulement de la certification à l'examen du BFE « spectacle équestre club » (niveau 1) pour les huit enseignants qui s'étaient inscrits à cette formation proposée par le COREN. Fort de ce succès, le COREN reconduit ce rendez-vous le dimanche 11 juin à Cabourg, en lui donnant une plus grande ampleur et qui sera ouverte à un plus large public. Un dossier d'inscription a été adressé à tous les clubs de Normandie. 4 clubs ont répondu favorablement pour prendre à part à cet événement porté par le COREN :

- Ecurie Mathilde MARTEL (50) – Thème : Merlin, l'esprit de la forêt, les lutins et le retour de l'été
- Les Ecuries de la Pierre Grise (76) - Thème : La légende de la Pierre Grise
- Poney club de Cabourg (14) – Thème : Passage entre les mondes
- Domaine équestre de la Bonde (27) - Thème : Un Petit Prince, de planète en planète

PAYS-DE-LA-LOIRE

Manifestation



randonnée départementale sur deux jours, les 26 et 27 août. Cette année, vous randonnerez entre l'Estuaire et le Sillon, autour de Cordemais en Loire-Atlantique. Amoureux de chemins pittoresques et de paysages enchanteurs, c'est le moment de sortir avec vos chevaux et vos attelages ! Toute l'équipe vous accueillera sur le site de l'hippodrome de Cordemais à partir de 8 h 00. Arrivée possible dès le vendredi soir pour ceux qui préfèrent être sur place la veille.

Contact : gre.loireatlantique@gmail.com ou 06 45 60 48 55

Pour la deuxième année consécutive, le CDTE 44 organise une

PICARDIE

Stages

Le CDTE de l'Oise organise régulièrement des stages pratiques et théoriques! Topographie et utilisation de cartes et de GPS de randos, secourisme équin, maréchalerie (se dépanner), connaître le fonctionnement du pied, savoir reconnaître les principaux problèmes, le principe du parage naturel, bourrellerie (les bases et savoir se dépanner et entretenir/réparer son matériel), gestion de

son cheval en extérieur (les passages délicats, l'attache, la relation aux autres, les allures, adapter son équitation à l'extérieur), randos «école» pour plus d'autonomie et de sécurité et tout autre sujet à préciser selon vos besoins! Seriez-vous intéressés et par quels sujets? Contactez-nous par mail : roudiercdte@aol.com ou sur la page facebook du CDTE 60! A bientôt !

POITOU-CHARENTES

Manifestations

Pour sa deuxième édition, le Rallye Equisud17 vous donne rendez-vous le 25 juin 2017 à Saint-Martin d'Ary. Vous découvrirez une face cachée de la Saintonge boisée qui bénéficie encore d'une présence médiévale. Ce rallye de 22 km est ouvert aux cavaliers et meneurs. Cette manifestation est organisée en partenariat avec Equisud17, le CDTE 17 et la commune de Saint-Martin d'Ary. Inscriptions au 06 76 01 79 71.

Le dimanche 10 septembre, la troisième édition d'Equiodée vous propose de découvrir la forêt et la plage aux portes de la Tremblade. Une occasion pour s'aventurer en

terre inconnue ou presque. Profitez d'une journée au rythme de votre cheval, monté ou attelé, sur 21 km et dans un cadre sécurisé pour votre compagnon et vous-même. Possibilité d'arriver la veille. Cette manifestation est co-organisée par le CDTE 17, le Comité d'agglomération Royan Atlantique et la commune de la Tremblade. Inscriptions au 06 08 60 32 13.



© CDTE 17

RHÔNE-ALPES

GRP Drôme des Collines

Nouveau circuit multi-pratiques (pédestre, équestre et vtt) Drôme des Collines homologué GR® de Pays en décembre dernier. Deux années de partenariat ont été nécessaires entre La Drôme à Cheval, le Syndicat Mixte Drôme des Collines et les fédérations départementales des autres pratiques, pour mener à bien ce projet faisant découvrir les multiples facettes du territoire Drôme des Collines! L'itinéraire est balisé



orange aux marques officielles FFE-CNTE. Retrouvez les informations du parcours ainsi qu'un document d'appel et la trace .GPX de l'itinéraire sur le site web de la Drôme à Cheval :

www.drome-a-cheval.com/itineraires

Un itinéraire de randonnée accessible à tous !



© Laurent Fabry Photographe

La Communauté de Communes des 4 Rivières CC4R, avec le concours du CDTE Haute-Savoie, vient de terminer l'aménagement d'une boucle de randonnée de 23,4 kilomètres appelée «Les Balcons des Grands Prés» sur les communes de Saint-Jean de Tholome, Peillonex, Marcellaz et Faucigny. Empruntant principalement des chemins ruraux, cet itinéraire communautaire est opérationnel pour la saison estivale 2017 et est accessible par différents randonneurs, qu'ils soient à pied, à vélo, à cheval et surtout en attelage. D'autres itinéraires devraient voir le jour prochainement sur tout le territoire. Il s'agit de soutenir l'activité touristique en période estivale complémentaire au tourisme « blanc » et de diversifier les formes de randonnées afin que chacun puisse profiter des richesses paysagères et naturelles du territoire.

Equi'Drôme-GRTE 2017

Fort du succès des 3 premières éditions, le CDTE 26 et la Drôme à Cheval renouvellent une 4^{ème} édition du rassemblement Grand Régional de Tourisme Equestre (GRTE) couplé à l'Equi'Drôme. Cette nouvelle édition se déroulera le samedi 10 et dimanche 11 juin à Francillon-sur-Roubion. Le maître mot de ce rassemblement : la convivialité entre cavaliers de tous horizons! Un beau week-end de randonnée, de fête et de rencontre en perspective. Informations et inscriptions : drome-a-cheval@wanadoo.fr www.drome-a-cheval.com

Rallye Savoie-Mont-Blanc

Le rallye Savoie-Mont-Blanc rassemble chaque année environ trois cents cavaliers et meneurs d'extérieur. Il fait partie des plus importantes manifestations de tourisme équestre de France. Cette concentration, non compétitive, de randonneurs équestres, est ouverte à tous les cavaliers et meneurs détenteurs d'une licence FFE et sera organisée sous le label «Manifestations sportives de nature et développement durable». Cette année, venant de tous les départements de la région, les participants pourront se retrouver unis pour l'amour du cheval et le respect de la nature sur le plateau Savoie Grand Revard à La Féclaz, les 25, 26 et 27 août 2017. Ce site, qui a déjà accueilli le rallye Savoie-Mont-Blanc en 1997 et en 2007, dans un environnement préservé au cœur du Parc Naturel Régional des Bauges, dispose de nombreux atouts pour la randonnée équestre. Le parcours proposé le samedi vous offrira un panorama éblouissant sur le Mont-Blanc, le lac du Bourget, la montagne du Chat, jusqu'aux premiers contreforts du Jura. Des animations et une grande soirée festive et dansante sont prévues le samedi soir, ainsi qu'un défilé, avec présentation des équipes le dimanche matin, dans cette station touristique tant d'hiver que d'été. Un espace sera réservé aux producteurs de spécialités locales (vins, miel, fromage, confitures,...) pour que les participants puissent repartir avec des produits du terroir. Tous les détails et modalités d'inscription seront disponibles sur www.rallyesavoieumontblanc.com



À l'international


GRANDS RENDEZ-VOUS SPORTIFS 2017



Pour la première fois de son histoire, les Championnats d'Europe de Tir à l'arc à cheval, auront lieu du 23 au 25 juin en France à Lamotte-Beuvron (41) au Parc équestre fédéral.

La compétition, organisée sous l'égide de la FITE, se jouera selon le règlement de l'International Horseback Archery Alliance. L'IHAA est une association regroupant plus de 20 pays à travers le monde. Au-delà du tir à l'arc à cheval, accueillir ces championnats est une merveilleuse opportunité pour faire

connaître et rayonner la FITE et rencontrer de nouveaux pays partageant ses valeurs.



Lors du Conseil d'administration de la FITE du 28 avril dernier, l'ONTE irlandais a sollicité l'annulation de l'organisation du Championnat d'Europe Jeunes cavaliers de TREC qui devait avoir lieu du 24 au 26 août à Roscrea. Afin de ne pas pénaliser les Jeunes cavaliers et que le championnat d'Europe ait quand même lieu, le Conseil d'admini-

nistration a approuvé à l'unanimité la proposition de l'ONTE français d'organiser celui-ci du 31 août au 2 septembre au Parc équestre fédéral à Lamotte-Beuvron (41), France.



Les Championnats d'Europe d'Equitation de travail se dérouleront du 7 au 9 juillet à Le Pin (77) en France. Ces championnats se tiendront en même temps que les Championnats de France d'Equitation de travail, d'Equitation Western et de Ranch Sorting. Une belle fête en perspective !

Suivez les temps forts de ces championnats sur la page Facebook de la FITE : facebook.com/FITE.TourismeEquestre

UNE LIBERTÉ DE CIRCULATION EN EUROPE POUR LES CHEVAUX

Mémorandum d'accord entre la France et les pays du Benelux

Lors de transports d'animaux ou d'itinérance à cheval, les cavaliers doivent respecter des obligations sanitaires. Ces dernières comprennent notamment l'inspection par un vétérinaire officiel réalisée au cours des 48 heures précédant le déplacement et la détention d'un certificat ou d'une attestation sanitaire établi(e) au cours des 48 heures dans la langue officielle de l'Etat membre de destination. Ce document n'étant valable que 10 jours, cela présentait des obstacles au tourisme équestre transfrontalier dans les Etats-membres susmentionnés. Afin de faciliter la mise en œuvre

effective de la Route européenne d'Artagnan et face aux contraintes présentées par la FITE et la FFE, les services vétérinaires de ces 4 Etats ont signé un Memorandum d'accord facilitant les mouvements des équidés. Aux fins de cette convention, les équidés enregistrés, d'élevage ou de rente, notamment montés ou menés à des fins sportives ou récréatives ou participant à des manifestations culturelles seront dispensés, à compter du 1er juin 2017, de l'obligation d'inspection par un vétérinaire officiel et de l'attestation ou certificat sanitaire. C'est un pas de plus pour un tourisme équestre européen.

RÉUNIONS

Le prochain Conseil d'administration et l'Assemblée Générale de la FITE se tiendront le dimanche 3 septembre en France

à Lamotte-Beuvron (41) au Parc équestre fédéral à l'issue du Championnat d'Europe Jeunes cavaliers de TREC.

LA FITE AU SEIN DE MER À BRUXELLES

La FITE, partenaire du Mouvement Européen de la Ruralité (MER), était présente à Bruxelles les 4 avril et 4 mai derniers.

Le 4 avril pour la réunion de MER et de ses ONG associés, pour aborder la préparation en vue de l'adoption d'un Agenda Rural Européen, dans une complémentarité attendue avec l'Agenda Urbain. Il s'agit d'une opportunité à saisir

pour relancer l'UE après 2020 : « Faire grandir l'Europe avec ses territoires ruraux ».

Le 4 mai, présence au séminaire co-organisé par la Commission NAT du Comité européen des Régions et Ruralité-Environnement-Développement (RED), en coopération avec le Mouvement européen de la Ruralité.

POLITIQUE AGRICOLE COMMUNE

La FITE a répondu à la consultation publique lancée par la Commission européenne pour moderniser et simplifier la PAC. Extrait de sa contribution Les exploitants agricoles de tourisme équestre et la PAC : « La vitalité économique des territoires ruraux devrait être incluse dans l'analyse de la PAC en y intégrant une dimension de diversification des

activités économiques, de développement rural et des activités sportives et de loisirs qui sont indéniablement liées, comme c'est le cas pour les exploitants équestres, à la préservation et à l'entretien des territoires agricoles et des races équines et à la lutte contre le mitage des terres agricoles ».

CAVALIER ET ÉQUIDÉ :

bien dormir en randonnée

Bien organiser une randonnée de plusieurs jours passe notamment par l'organisation des nuitées. Même si le camping reste un moyen très prisé pour passer la nuit, des solutions d'hébergements « en dur » sont facilement accessibles. L'hébergement du cheval doit également s'anticiper.

Dormir à la belle étoile

Outre le camping sur terrain aménagé, diverses solutions s'offrent aux campeurs. De manière générale et quel que soit le lieu, il faut toujours avoir l'accord de la personne qui occupe les lieux (propriétaire ou locataire).

Sauf dérogation, il est interdit de camper sur certains lieux – publics ou privés :

- les sites classés, inscrits ou protégés ;
- à moins de 500 mètres d'un monument historique classé ou inscrit ;
- dans les réserves naturelles ;
- sur les rivages de la mer ;
- à moins de 200 m des points d'eau utilisés pour la consommation.

Pour certains sites protégés, des dérogations sont cependant possibles et sont précisées dans le règlement intérieur du site : types de campement autorisés, nombre de nuits, etc. Il convient ainsi de se rapprocher du gestionnaire du site pour connaître les autorisations octroyées aux cavaliers.

Enfin, les maires peuvent également interdire localement certains emplacements pour des

motifs environnementaux, commerciaux, esthétiques, de sécurité ou de salubrité publique. L'interdiction doit être affichée en Mairie et par un panneau placé aux points d'accès habituels de la zone interdite.

Rester au chaud grâce aux outils fédéraux

Outre le camping, la FFE a mis en place plusieurs outils pour permettre aux randonneurs d'organiser leurs nuitées.

Pour un parcours organisé, le label « Centre de tourisme équestre » identifie les structures qui proposent des prestations spécialisées en extérieur : randonnées sur plusieurs jours, en boucles ou en étoile, etc.

Pour des randonnées en autonomie, le label « Cheval Etape » identifie des structures susceptibles d'accueillir les randonneurs en proposant dans un rayon de 3 km un établissement d'accueil pour l'équidé et une structure d'hébergement pour les cavaliers.

Le nouveau site internet « Geo-Cheval.com » permet également d'organiser ses propres randonnées grâce à des itinéraires



© A. Caro

très détaillés en ligne. Un article complet sur ce nouvel outil est disponible sur ce numéro de l'Estafette aux pages 12 et 13.

Cheval, au repos !

Pour pouvoir se reposer convenablement, et particulièrement après un long effort, le cheval doit être alimenté et hydraté conformément au travail fourni. Ce dernier doit également disposer d'un lieu confortable pour se coucher. Au total, le sommeil du cheval représente en moyenne 6h par jour, par phases de 15-20 minutes. La position dite de « décubitus latéral » - lorsque le cheval est couché de tout son long sur le côté (voir photo) - est la seule position qui permet le repos efficace de tous les muscles.

Si vous ne faites pas étape dans une structure adaptée à l'hébergement des chevaux, il est possible de créer un paddock avec une clôture démontable apportée par l'assistance. La prise en compte des affinités entre les

chevaux du groupe est primordiale pour prévenir tout risque de blessure. Enfin, là aussi, il est indispensable que l'occupant des lieux vous donne son accord.

RÉFÉRENCE :

Code de l'urbanisme :
R. 111-32 et suivants
(camping)

POUR EN SAVOIR PLUS :

Site internet : Inventaire national du patrimoine naturel (INPN)
Label « Cheval Etape » : ffe.fr > Tourisme > Label Cheval Etape
Label « Centre de tourisme équestre » : ffe.fr > tourisme
Label > Centre de Tourisme Equestre
www.geocheval.com



© Pixabay

Cet été valorisez vos escapes Nature !

Vous profitez de vos vacances pour faire une randonnée ou un stage de pleine nature avec votre club ? Profitez-en pour passer vos Galops® de Pleine Nature ou votre Brevet de Randonneur de Bronze et valider votre carnet de randonnée électronique.



Les Galops® de Pleine Nature

Comme les Galops® « classiques », les Galops® de Pleine Nature jalonnent la progression des cavaliers d'un niveau 1 (initiation) à un niveau 7 (travail du cheval et soins en autonomie). En plus de l'évaluation des connaissances générales, des soins, et de la pratique équestre sur des difficultés naturelles ou simulées, semblables à celles proposées en TREC, ils testent des connaissances du milieu naturel et en topographie-orientation, utiles en randonnée. Rénovés en 2012, les Galops® de Pleine Nature intègrent à présent la dimension éthologique et les dimensions affectives et cognitives, qui donnent la part plus belle à la relation avec le cheval.

Le Brevet de Randonneur de Bronze

Cet examen, adapté aux enfants comme aux adultes, permet de valider des compétences propres à la randonnée et apportent des connaissances générales sur le cheval, le matériel, l'orientation, des notions en maréchalerie et secourisme équin et la conduite de sa monture aux trois allures en extérieur.

Le Brevet de Randonneur de Bronze équivaut au Galop® 2 de Pleine Nature, assorti de 4 journées de randonnée validées sur le carnet de randonnée électronique. Ainsi, pour les titulaires du Galop® 2 de Pleine Nature, la saisie de 4 journées de randonnée sur leur carnet électronique entraîne automatiquement la validation du Brevet de Randonneur de Bronze. Réciproquement, pour les titulaires d'un carnet de randonnée électronique comportant 4 jours de randonnée minimum, la validation du Galop® 2 de Pleine Nature entraîne automatiquement la validation du Brevet de Randonneur de Bronze.

Le carnet de randonnée électronique

Simple d'utilisation, il permet de valider les jours de randonnée effectués. L'ensemble des cavaliers a accès au détail de leurs randonnées dans leur espace personnel, la page cavalier FFE. Prochainement, chaque cavalier aura également la possibilité d'imprimer une attestation de randonnée. Pour entrer en formation ATE ou pour passer les brevets de tourisme équestre comme le 1er Bivouac ou le Brevet de Randonneur de Bronze, vous devez avoir effectué un certain nombre de jours de randonnée. Le contrôle de ces journées est simplifié par l'intermédiaire du carnet de randonnée électronique.

Pour les centres de tourisme équestre qui souhaitent devenir centre agréé pour la formation ATE, des équivalents licences et engagements en compétition ont été mis en place, en fonction du nombre de journées de randonnée organisées. Le carnet de randonnée électronique vous permet tout simplement




de garder une trace de toutes vos randonnées.

Tous les encadrants - accompagnateur, guide ou enseignant - disposant d'un code examinateur peuvent valider les jours de

randonnée sur ce carnet. Pour obtenir un code examinateur, le formulaire de demande est disponible sur www.ffe.com, Rubrique Enseignant.

BREVET RANDONNEUR DE BRONZE

Dès validation par votre enseignant, vous pouvez imprimer votre diplôme depuis votre Page Cavalier FFE sur ffe.com et commander sur boutique.ffe.com votre insigne de votre Brevet de Randonneur de Bronze.



APPRENDRE EN VIDÉO

Afin d'offrir une palette d'outils complète et diversifiée, le CNTE propose des vidéos thématiques sur le thème de la randonnée équestre : topographie, matelotage, maréchalerie et bourrellerie de secours, soins aux chevaux et préparation de la randonnée. Ces vidéos, d'environ 14 minutes, donnent tous les conseils théoriques, pratiques et techniques nécessaires pour reproduire soi-même ce dont on a besoin dans son quotidien de cavalier d'extérieur. Rendez-vous sur FFETV Playlist Tourisme équestre !

Nouveau site internet pour réserver vos loisirs équestres



Vous souhaitez pratiquer une activité équestre pour un après-midi, une journée ou une semaine, le site internet « A Cheval en France » est fait pour vous. Bénéficiez d'un espace intuitif au design moderne pour trouver en quelques clics l'activité qui correspond à vos envies.

Déploiement national

La Fédération Française d'Équitation vient de lancer un nouvel espace web dédié à la promotion au niveau national d'une offre de produits équestres de qualité. Depuis le 15 avril 2017, les clubs adhérents labellisés de la FFE vous proposent de vous initier ou de vous perfectionner aux plaisirs de l'équitation, de la demi-journée au long séjour, que vous soyez seul, en famille ou entre amis.

Des activités pour chacun

Plus de 53% des Français déclarent avoir envie de loisirs et vacances équestres. A travers le site « A cheval en France », la FFE souhaite répondre à cette attente et en favoriser l'accès. Les clubs inscrits sur le site internet vous proposent une sélection de produits de qualité regroupés en 4 catégories d'activités : stage poney, stage club, promenades et randonnées et les séjours.

Pratiquer en toute sécurité

Tous les produits en ligne sur cet espace vous sont proposés par des établissements adhérents de la Fédération Française d'Équitation et s'inscrivent dans une démarche qualité. Les labels proposés par la FFE valorisent le sérieux et les compétences des professionnels. Ils visent également à vous aider à vous repérer parmi l'offre d'activités équestres et choisir ainsi l'établissement qui correspond à vos attentes. En choisissant un club labellisé, vous êtes sûr de trouver :

- un accueil organisé et attentif,
- des structures d'activités adaptées,
- des poneys et chevaux bien traités,
- des intervenants qualifiés et diplômés,
- un projet pédagogique personnalisé,
- une prise en compte professionnelle de votre sécurité.



Des liens privilégiés avec les clubs

Le site « A cheval en France » est une plateforme de mise en relation des cavaliers ou futurs cavaliers avec des centres équestres. Aucune transaction financière ne pourra être effectuée via cet espace. Afin de conclure votre réservation, vous devez vous mettre en contact avec le centre équestre proposant l'activité, via le formulaire de demande de réservation. Vous pourrez ainsi obtenir davantage de précisions sur le produit et la structure d'accueil, afin de vous conforter dans le choix de cette activité.

Trouver une activité partout en France

Pour cela, rien de plus simple. Il suffit de se rendre sur le site internet « A Cheval en France » et de saisir dans le moteur de recherche votre destination. La liste des clubs proposant des produits s'affiche automatiquement et il ne reste plus qu'à choisir. Pour affiner davantage votre recherche, vous pouvez zoomer ou dézoomer directement sur la carte. La liste des résultats s'actualise alors automatiquement. Il ne vous reste plus qu'à cliquer sur le produit de votre choix pour accéder à la fiche détaillée et effectuer votre demande de réservation.



UN OUTIL ALIMENTÉ PAR LES CLUBS

Tous les produits proposés sur le site internet « A cheval en France » sont mis en ligne par les clubs via une interface dédiée. Cela vous garantit de trouver sur le site une offre actualisée renouvelée, ainsi que des produits toujours disponibles.

Retrouvez les informations utiles sur le site achevalenfrance.ffe.com.

GéoCheval, l'outil indispensable à la préparation de vos randonnées équestres, est en ligne

GeoCheval, une plateforme en ligne créée pour la consultation des itinéraires de tourisme équestre en France. Ce nouvel outil se présente sous la forme d'une carte interactive et s'inscrit dans la démarche du SIG (Système d'Information Géographique) menée par la FFE-CNTE depuis 2014. Il va vite vous devenir indispensable pour organiser vos randonnées.



GeoCheval, une démarche qualité avant tout

Pour être affichés sur GeoCheval, les itinéraires doivent répondre à des critères précis de qualité.

Figurent parmi ces critères : présence de balisage, intérêt touristique du parcours, points plus techniques comme l'inscription des chemins au Plan Départemental des Itinéraires de Promenade de Randonnée (PDIPR).

DÉCOUVRIR

Consultez l'application web-cartographique GeoCheval sur www.geocheval.com

Quelles informations sont disponibles sur GeoCheval ?

Trois types de tracés sont répertoriés sur GéoCheval : les itinéraires à dimension départementale dits circuits et promenades équestres, les parcours itinérants appelés itinéraires de randonnée équestre et les itinéraires à dimension trans-régionale labellisés par la FFE à voir les Grands Itinéraires Équestres (GIE).

GeoCheval permet de consulter le tracé des itinéraires équestres et les informations techniques qu'ils contiennent. En cliquant sur le tracé de l'un des itinéraires

et de manière générale sur l'ensemble des informations présentes sur GeoCheval une fenêtre apparaît affichant les renseignements.

Retrouvez entre autres :

- la durée de la randonnée,
- la distance à parcourir,
- le site Internet et les documents associés,
- le type de pratique : cavalier, attelage ou mixte,
- le type de revêtement : chemin, sentier, route empierrée ou route,
- les Points d'Intérêts Équestres (POIE) : points d'eau, points d'attache et parkings pour van,
- les Points d'Intérêts Touristiques (POIT) : points de vue, sites de visites, monuments et offices de tourisme,
- les labels FFE : Cheval Étape, Centre de Tourisme Équestre, Ecole Française d'Équitation et Ecole Française d'Attelage,
- les points de vigilance, tels que des traversées de route ou de gué.



De même, en fonction des besoins d'affichage, en utilisant l'outil « bibliothèque de fond de carte » il est possible de modifier le fond de carte parmi un fond topographique, une image aérienne ou encore en faisant apparaître les reliefs.

Un autre outil permet d'effectuer une recherche d'adresse, d'itinéraire ou de centres labellisés par la FFE.

Utilisation et fonctionnalités de GeoCheval

GeoCheval est interactif, différents outils vous permettent de personnaliser votre recherche.



En utilisant la fonction « liste des couches » : Il est ainsi possible de n'afficher que quelques-unes d'entre elles afin de ne visualiser que les éléments souhaités.



L'outil « légende » situé en haut à droite sur GeoCheval permet d'afficher la



légende de la carte. Elle est évolutive : en fonction des données choisies dans la liste des couches et du niveau de zoom utilisé, elle se met à jour automatiquement.

L'une des fonctionnalités particulièrement utile de GéoCheval, est la possibilité de visualiser grâce à l'outil Google Street View certains points d'intérêts ou de vigilance référencés.

Ainsi, grâce à une vision en 360° du lieu vous pouvez définir si la traversée de route indiquée vous paraît adaptée à votre attelage, si un point de vue vaut le détour ou si un monument est accessible sans mettre pied à terre.

Mise à jour de GeoCheval

GéoCheval est le résultat grand public de la démarche de valorisation des itinéraires menée par la FFE-CNTE. L'outil est alimenté et agrémenté de nouveaux itinéraires de façon régulière. Il constitue au

fur et à mesure une offre de tourisme équestre de qualité sur l'ensemble du territoire. Les modifications, les nouveaux tracés, les points d'intérêts ou encore les suppressions de données dues à l'évolution du terrain et des besoins sont transmises par les CRTE et CDTE, organismes privilégiés pour gérer et communiquer toutes mises à jour sur leur territoire.

L'interface présente aujourd'hui les itinéraires qualifiés et validés de la région Centre-Val de Loire La Route Napoléon à cheval et les chemins vers l'Equirando 2017.

Vous retrouverez également les projets de tracés de la Route européenne d'Artagnan, de la Normandie, du Limousin et d'Ile-de-France en cours de numérisation et vérification par les CRTE-CDTE, ils apparaissent en gris.



© Christelle Bouyoux

PARTICIPER

Vous souhaitez contribuer à GeoCheval et participer plus largement au projet national du SIG de la FFE-CNTE ? Vous voulez vous former au balisage et à la collecte GPS ? Rapprochez-vous de votre CRTE ou de votre CDTE afin de communiquer vos projets d'itinéraires, remonter vos observations, connaître les dates de formations.

Plus d'informations sur www.ffe.com/tourisme/Gites-et-Chemins

SURIC@TE, TOUS SENTINELLES DES SPORTS DE NATURE

Un problème rencontré lors d'une randonnée ? Ayez le réflexe Suricate ! Dédiée aux pratiquants de loisirs sportifs, cette plate-forme de veille vous permet de signaler les incidents rencontrés concernant le balisage, la sécurité, les conflits d'usage, l'environnement...

La FFE-CNTE est destinataire des alertes postées concernant les activités équestres, aux côtés du Conseil départemental et du référent Sports de nature concernés. En fonction des compétences sollicitées, elle les transmet au maire de la commune ainsi qu'au CDTE et CRTE.

Grâce à Suric@te, contribuez à la préservation des sites de pratique des activités équestres et tout particulièrement celles liées au tourisme équestre !

MODE D'EMPLOI

Des tutoriels sur le site de la FFE-CNTE, ainsi que d'autres articles dans les prochains numéros de L'Estafette vous présenteront plus en détail comment utiliser ces outils cartographiques.

Le site internet de GeoCheval fonctionne également sur Smartphone et tablettes. La fonctionnalité GPS embarquée dans les téléphones vous permet d-e vous positionner en temps réel par rapport aux tracés des itinéraires, pratique si vous vous égariez pendant votre rando

L'ESTAFETTE

BULLETIN D'ABONNEMENT ANNUEL*

LE JOURNAL DES PASSIONNÉS DE L'ÉQUITATION DE PLEINE NATURE

■ 4 € pour les titulaires d'une licence FFE ■ 8 € pour le grand public

A découper ou à photocopier et à retourner avec votre chèque à l'ordre du CNTE - FFE Tourisme, Parc Equestre, 41600 Lamotte.

Nom* :

Adresse* :

Code postal* :

Ville* :

N° Licence* (si licencié) :

Comité National de
**TOURISME
ÉQUESTRE**
Le cheval
FFE
naturellement



Conformément aux dispositions de l'article 32 de la loi du 6 janvier 1978 modifiée, les données sont collectées par la Fédération française d'équitation pour assurer la gestion de ses activités. Les informations assorties d'un * ont un caractère obligatoire. Vous disposez d'un droit d'accès et de rectification des données vous concernant auprès de FFE Tourisme, Parc Equestre, 41600 LAMOTTE, Tél. : 02 54 94 46 80, fax : 02 54 94 46 81, Email : cnte@ffe.com. Par ailleurs, vos coordonnées sont susceptibles d'être cédées à des tiers (sociétés, associations, etc.) à des fins de marketing commercial. Si vous ne le souhaitez pas, cochez cette case ■

Inauguration de la Route européenne d'Artagnan

Premier itinéraire équestre transnational piloté par la FFE, la Route européenne d'Artagnan propose une expérience équestre et culturelle de qualité, de Lupiac, lieu de naissance de ce personnage emblématique, à Maastricht.



ly. Cette inauguration officielle marquera la concrétisation des travaux lancés dès 2014 par l'Association Européenne de la Route d'Artagnan (AERA) et par l'ensemble des fédérations équestres nationales, des collectivités publiques, des associations pour la mise en œuvre de ce projet européen inédit par sa thématique, sa dimension et son approche intégrative.

L'organisation de l'inauguration officielle a été confiée au Comité Régional de Tourisme Equestre de Picardie, en lien étroit avec la Fédération Française d'Équitation – Comité National de Tourisme Equestre, l'Association Européenne Route d'Artagnan et la Communauté de communes de l'Aire cantillienne (relatif à Chantilly). Cavaliers et meneurs de France, de Belgique, des Pays-Bas, d'Espagne, d'Italie et d'Allemagne sont conviés à ce grand rassemblement festif.

Cette manifestation européenne contribuera au rayonnement international de la Route européenne d'Artagnan, à quelques mois de sa candidature à la labellisation « Itinéraire culturel

Avec 4 000 kilomètres de chemins balisés en Europe, la Route européenne d'Artagnan permet de découvrir autrement la France, la Belgique et les Pays-Bas mais également l'Espagne, l'Italie et l'Allemagne, sur les traces du célèbre Mousquetaire.

Inauguration officielle

Mise en œuvre par un Consortium de partenaires publics-privés européens, mené par la FFE, la Route européenne d'Artagnan verra officiellement le jour le 9 juillet 2017 à Chantilly.



ROUTE EUROPÉENNE D'ARTAGNAN

INAUGURATION
DU 7 AU 9 JUILLET 2017 - CHANTILLY

SPECTACLES AUX GRANDES-ÉCURIES DU CHÂTEAU
RANDONNÉE EN FORÊT DE CHANTILLY
GALOP SUR LA PISTE DES LIONS
REPRÉSENTATION D'ESCRIME ARTISTIQUE
DÉMONSTRATION DE POLO

9 JUILLET
Inauguration - Défilé dans Chantilly - Accès libre

routedartagnan.ffe.com

européen ».

Pour l'anecdote, en clin d'œil aux festivités organisées à Chantilly en l'honneur de l'inauguration de la Route européenne d'Artagnan, le non-moins célèbre Manneken Pis revêtira la veille son costume de Mousquetaire !

Participez avec votre club ou entre amis !

Du 7 au 9 juillet 2017, la ville de Chantilly et le prestigieux Polo Club accueilleront les randonneurs pour trois jours de festivités : spectacle aux Grandes Ecuries du Château, visite du Musée vivant du Cheval, randonnée


en forêt de Chantilly, spectacle d'escrime artistique au Château de Lamorlaye, démonstration de polo, galop sur la mythique Piste des Lions...

Pour clore en beauté ce weekend inoubliable, un défilé à cheval sera proposé au grand public pour l'inauguration officielle le dimanche 9 juillet. Les randonneurs défilent dans la ville de Chantilly en portant haut les couleurs de D'Artagnan.

Renseignements et inscription :
routedartagnan.ffe.com
routedartagnan.communication@hotmail.com
 Tél. : 06 01 29 10 12

Formation de collecteur GPS dans le Vaucluse et en Corse

La FFE-CNTE forme des collecteurs GPS dans le cadre de la démarche SIG (Système d'Information Géographique). Cette formation a pour objectif de connaître le fonctionnement et l'utilisation des GPS de randonnée pour collecter des tracés, des points d'intérêts et géolocaliser des photos afin de qualifier l'offre de tourisme équestre.



FFE-CNTE qui a permis de former 8 collecteurs GPS. Une personne du conseil départemental était également conviée. Elle a pu prendre connaissance de la démarche SIG et de la formation GPS afin de pouvoir aider au mieux le CDTE dans cette démarche par la suite. En même temps s'est déroulée une autre session à Corte en Corse les 4 et 5 avril derniers et a permis de former 5 personnes. Ces nouveaux collecteurs disposent dorénavant du statut officiel FFE-CNTE de « collecteurs GPS » et sont couverts par l'assurance de leur licence pour officier en tant que tel sur le terrain pour un travail effectué dans le cadre d'une mission pour le CRTE ou le CDTE concerné.

Le programme de la formation de collecteurs GPS et le contexte du projet SIG

La FFE-CNTE a mise en place pour ses licenciés une formation de collecteurs GPS afin de les aider à numériser sur le terrain leurs itinéraires de tourisme équestre. Cette formation vise à apprendre à utiliser le GPS comme un outil de travail accompagné d'une méthodologie de collecte.

Trois modules sont abordés lors de cette formation sur deux jours. La première partie théorique présente le fonctionnement et le paramétrage des GPS de randonnées, la méthode de travail et les éléments à collecter sur le terrain. Une seconde partie terrain vise à utiliser le GPS en effectuant un relevé de por-

tion d'itinéraire et en géolocalisant des points d'intérêts. Enfin la troisième partie concerne l'exploitation cartographique des informations collectées sur le terrain, afin d'afficher ou modifier les tracés et les points mais également pour géolocaliser les photographies sur une carte.

Deux formations simultanées dans le Vaucluse et en Corse

Depuis le déploiement national du projet SIG, plusieurs CRTE et CDTE travaillent déjà au référencement et à la qualification de leurs itinéraires pour les intégrer dans le SIG. Dans ce cadre, plusieurs formations ont déjà eu lieu depuis le lancement de la formation en 2016, permettant de former 43 collecteurs GPS dans les départements des

Vosges, de la Côte d'Or, en région Centre-Val de Loire et plus récemment dans le Vaucluse et en Corse.

Les 3 et 4 avril derniers le CDTE du Vaucluse a effectué une formation de collecteurs GPS dans la commune de Lagnes encadrée par un formateur officiel de la

Suivre la formation de collecteurs GPS

Si vous le souhaitez, vous pouvez suivre une formation de collecteurs GPS en vous rapprochant de vos CRTE ou CDTE pour connaître les prochaines dates. Plus d'informations sur www.ffe.com/tourisme/Gites-et-Chemins/Formation-GPS

GPS

Si vous utilisez déjà régulièrement les GPS de randonnée ainsi que les logiciels de cartographie, vous pouvez devenir « formateur » de collecteurs GPS afin de proposer vos services aux CRTE ou CDTE et ainsi participer à la démarche nationale SIG de qualification et de valorisation des itinéraires de tourisme équestre. Si vous êtes intéressés, faites-vous connaître auprès de votre CRTE et proposez votre candidature. Une prochaine session de formation de formateurs de collecteurs GPS est envisagée d'ici la fin de l'année.

Le cheval d'attelage EN RANDONNÉE

En dehors de la compétition, la grande majorité des meneurs sortent surtout en extérieur : quelques heures, la journée, le week-end et rêvent de randonner pendant plusieurs jours.

Comment bien soigner son cheval ou poney lors de ces sorties qui exigent un effort physique de notre compagnon à « quatre jambes » ?

La nourriture

Le cheval que je prends en compte est celui de l'amateur qui a en charge l'entretien quotidien de son animal. Il faut savoir qu'un équidé ne peut pas être au pré avec de l'eau à volonté toute la semaine et mis dans les brancards le samedi et le dimanche après un coup de brosse et un bisou sur les naseaux. Ce n'est possible que si l'on demande une petite sortie de deux heures sans surcharge et sans efforts.

Attention, en début de saison, période de l'extrême richesse nutritive de l'herbe, laisser un cheval et surtout un poney au pré (ne pas confondre avec un paddock) manger toute la journée entraîne un risque de fourbure surtout pour les poneys. Si vous contrôlez le temps que passe votre cheval à l'herbe (entre 4 et 6 heures par jour suivant la surface et l'état de l'herbe), il faudra compléter au moins la veille la ration par un apport de granulés ou mieux de floconnés. Vous continuerez ce complément le week-end et le lundi matin.

Si vous partez pour plus de 2 jours, il faudra commencer le complément quelques jours avant le départ. Pendant la rando, granulés ou floconnés doivent être donnés au moins deux heures avant de partir et le soir.



© CRTE Limousin/Christelle Bouyoux

A la halte du midi, si elle dure au moins deux heures, on peut donner des granulés ou uniquement du foin. Il faut toujours offrir de l'eau avant de nourrir. En cours de route et par grande chaleur, on peut faire boire le cheval sans retirer son mors pour éviter une ingérence trop rapide du liquide. Vous pouvez aussi le rafraichir en arrosant son encolure à l'aide d'une éponge non essorée (il faut toujours emporter un jerrican d'eau, indispensable en cas de coup de chaleur).

Les arrêts

Un arrêt prolongé (pause déjeuner) nécessite de mettre les chevaux à l'ombre. En attelage, il y a deux méthodes. Pour un arrêt court (moins d'une heure), on peut parfaitement laisser le cheval attelé à condition de rester sur le siège. Il est possible de déjeuner ainsi et surtout si

les chevaux sont bien préparés, de garder les guides bloquées sur votre cuisse, prêtes à être saisies.

Dans ce cas, les chevaux ne seront pas nourris mais seulement abreuvés et rafraichis à l'aide d'une éponge pour enlever la sueur, derrière les oreilles, sous la bricole ou le collier, au passage de la sangle et à l'intérieur des cuisses derrière l'avaloir. Si vous disposez de deux heures ou plus pour l'arrêt, dételez et attachez les chevaux sur une corde entre deux arbres, jamais autour d'un tronc que le cheval risque d'écorcer. On peut lui ôter son harnais. C'est plus pratique pour le rafraichir, sans oublier un coup d'éponge rapide sur la bride, l'avaloir et la sangle.

Il est possible aussi de le laisser harnaché mais en le désanglant. Dans les deux options, il

est débridé et mis en licol. Mais si on laisse le harnais, mieux vaut le surveiller pour qu'il ne se roule pas.

Le redémarrage

Même après un arrêt d'une heure, le cheval s'est refroidi. Il faut donc repartir comme pour le départ avec une phase de pas de 15 à 20 minutes. De même avant l'arrêt du déjeuner, vous aurez également procédé à une phase de pas.

Toutes ces attentions permettront à votre cheval de travailler dans le confort et à vous de déceler la moindre égratignure ou gonfle.

Votre randonnée sera un grand moment de convivialité. En vivant constamment à vos côtés, votre cheval sera bien plus proche de vous. Le bonheur est dans l'attelage de loisir.

RETOUR SUR LA 14^E JOURNÉE NATIONALE DE L'ATTELAGE DE LOISIR



Le développement durable et la protection de l'environnement sont au cœur des préoccupations de notre société actuelle. Conscients de ces enjeux, la FFE et le CNTE mènent depuis plusieurs années des actions spécifiques en faveur du développement durable.

La 14^e Journée Nationale de l'Attelage de Loisir, s'est déroulée dimanche 16 avril 2017. A cette occasion, associations et clubs ont ouvert leurs portes au grand public afin de leur faire découvrir les joies de cette pratique de loisir familiale. L'attelage est une discipline en plein essor qui convainc de plus en plus les passionnés de chevaux et de nature.

Plus de 70 Comités Régionaux et Départementaux de Tourisme Equestre, clubs et associations de meneurs ont proposé des activités très variées. Randon-

nées, promenades, baptêmes, démonstrations de maniabilité, visites culturelles et même présence d'exposants, il y en avait pour tous les goûts. Une journée ponctuée de temps d'échanges autour de repas et collations, ce fut un grand moment de convivialité et de bonne humeur !

Plus de 300 meneurs et grooms se sont réunis partout en France et ont permis à quelques 1000 visiteurs de découvrir ou redécouvrir le plaisir de l'attelage.

Vivement l'année prochaine !



© COTE 56



© Catherine Chatelain/Marquenterre



© Isabelle Roussel / Cavaliers de la Baie de Somme



© Attelage du Perche



© Les Crins de Gaia



© Lunel Attelage



© G. André

DERNIERS PRÉPARATIFS AVANT LA GRANDE AVENTURE

Dernière ligne droite avant l'Equirando 2017 qui se déroulera du 21 au 23 juillet au Parc de Loisirs de Bouvent à Bourg-en-Bresse.

ITINÉRAIRES

La carte interactive Equirando 2017 est l'outil indispensable pour préparer votre randonnée vers Bourg-en-Bresse. Elle est disponible en libre accès sur le site Internet de l'événement www.equirando.com. Cette carte regroupe une liste des hébergements équestres de Rhône-Alpes, les points d'intérêts touristiques ou encore des propositions d'itinéraires. Accessible sur ordinateur, tablette et smartphone, c'est un véritable outil de valorisation du territoire et des itinéraires équestres. Pour compléter ces informations rendez-vous sur les sites internet départementaux et régionaux spécialisés :

CRTE Rhône-Alpes
www.tourismequestre-rhone-alpes.com
L'Ain à cheval
01acheval.ffe.com
La Drôme A Cheval :
www.drome-a-cheval.com

Isère Cheval Vert :
www.isere-cheval-vert.com
La Savoie à Cheval :
www.equi-sabaudia.com

Une carte régionale (papier) des itinéraires et gîtes équestres de Rhône-Alpes est à votre disposition sur simple demande auprès du Comité d'Organisation Equirando 2017.

Pour votre périple vers Bourg-en-Bresse, n'hésitez pas à contacter les CDTE et CRTE des départements et régions que vous traversez. Ils sont les mieux renseignés pour vous accompagner au niveau local. Retrouvez leurs coordonnées dans le catalogue Cheval Nature que vous pouvez commander gratuitement en écrivant à tourisme@ffe.com

J-1 / J-2 / J-3

Amis équirandins, nous vous rappelons que des J-1/J-2 et J-3 ont été spécialement concoctés pour vous. Si à ce jour vous n'êtes pas

inscrits, et que vous désirez emprunter ces itinéraires, pensez à faire rapidement le nécessaire.

Les différentes municipalités, qui ont fait de gros efforts pour vous accueillir, sont impatientes d'enregistrer vos inscriptions.

Un J-3 à consommer sans modération

A l'occasion de l'Equirando 2017, découvrez Izernore, son site Gallo-Romain, son musée, une halte parfaite pour ceux qui arrivent par le Nord et qui vous permettra de déguster la fameuse quenelle de Nantua et d'emprunter le pont de Cize sur la rivière d'Ain, unique dans sa conception. Le J-3 d'Izernore est à consommer sans modération ! Inscriptions jusqu'au 30 juin.

LES ANIMATIONS EQUIRANDO

Dans le cadre de l'Equirando, nous vous proposons des animations gratuites le dimanche matin :



- Visite d'un élevage de volailles de Bresse
- Visite guidée du Monastère Royal de Brou
- Animation autour de la cuisine Bressane avec Christian Bidard, chef étoilé du restaurant Le Saint Lazare.

Une pré-inscription est nécessaire car le nombre de place est limité. Contactez Charlene Guillarme, equirando2017@gmail.com

L'ANECDOTE

Certains Equirandins sont déjà en route ! Après des semaines de préparation, leur voyage a commencé. Que ce soit depuis la Mer Baltique ou la Lorraine, ils profitent des joies de la randonnée équestre et de la vie de nomade. Il leur tarde déjà d'arriver à Bourg-en-Bresse pour profiter des installations et animations de l'Equirando 2017.



© Laurent Fabry Photographe

CONTACT








Comité d'organisation
Equirando 2017
Page Facebook : Equirando
equirando2017@gmail.com
07 71 72 31 71

Des épis et des glumes

L'air de cette fin d'après-midi est lourd, pourtant Charlotte et O'freez n'ont pas hésité à braver les épais nuages noirs qui s'amoncellent à l'horizon pour profiter d'une promenade en plaine. Le vent qui s'est levé dessine, dans un bruissement, de grandes vagues dans les champs de céréales. Charlotte a l'impression d'être un pirate sur un océan d'or, pendant qu'O'freez, qui n'a pas le pied marin, regarde avec envie les herbes sur le bord du chemin.

Tout à son imagination, Charlotte remarque un détail. Tous les épis ne sont pas les mêmes, dans le champ précédent les épis étaient glabres et dans celui-ci ils ont une barbe. Ce ne sont donc pas les mêmes céréales, mais alors comment les reconnaître ?

Les céréales sont des graminées, dont les fleurs sont constituées en épillets. Pour reconnaître les principales céréales il faut regarder la forme de ces épillets

LES ÉPILLETS SONT DISPOSÉS EN PANICULE		
	Avoine	
LES ÉPILLETS FORMENT UN ÉPI COMPACT		
Les glumes sont larges et bien visibles : les blés		
Les glumes sont souples et les grains ne nécessitent pas d'être décortiqués : on parle de grains nus		
épillet* aussi large que long glumes* striées grain tendre et blanc à l'intérieur	Blé tendre	
épillet plus long que large glumes lisses grain dur	Blé dur	
les grains sont protégés de glumes coriaces et nécessitent d'être décortiqués : on parle de grains vêtus		
épi long, peu compact glumes sans barbe	Grand épeautre*	
épi petit et plat glumes avec barbes	Petit épeautre*	
les glumes sont plutôt étroites		
épillet inséré par 3, avec 1 grain longues barbes sur les glumes	Orge	
épillet inséré par 1, avec 2 grains glumes avec barbes grain visible à maturité	Seigle	

DÉFINITIONS

*Épillet : mini épi composé d'une ou plusieurs fleurs, qui deviendront les graines, protégées par des glumes

*Glumes : écailles qui protègent les fleurs de l'épillet

*Épeautre : L'épeautre est l'ancêtre du blé et est peu cultivé, on l'appelle aussi le «Blé des Gaulois».

Randonneurs en herbe

UNE BELLE ETAPE DE RANDONNEE

Les journées de randonnée se suivent, mais se ressemblent rarement. Pourtant certaines actions se répètent à chaque étape, tant pour toi et pour ton cheval. Chaque guide a ses propres habitudes avec ses chevaux, mais voici les principales précautions à prendre, pour réussir une belle randonnée.



Pendant la halte, la selle est posée contre un arbre et le filet est suspendu à une branche.

Dès le matin, même s'il t'est difficile de te lever, tu dois abreuver les chevaux avant toute chose. C'est l'occasion de vérifier qu'ils ont bien passé la nuit. Ensuite, il faut les nourrir et leur laisser une heure ou deux pour digérer avant le grand départ. Tous les chevaux doivent être nourris en même temps, pour éviter qu'ils ne s'excitent en attendant leur tour. Après avoir déjeuné prépare le matériel en les laissant consommer tranquillement leur

ration. Tu t'assureras ensuite qu'ils n'ont rien laissé.

Dès que possible, panse soigneusement ton compagnon. En curant ses pieds, vérifie avec méthode la solidité et le degré d'usure de la ferrure mais ça, nous en avons déjà parlé dans un article précédent !

Le moment venu, le guide te dira de seller, ce que tu dois faire consciencieusement. Car le moindre pli dans le tapis de selle peut blesser la peau du cheval. Lorsque ton compagnon de voyage est sellé, même si tu penses que tout va bien, vérifie systématiquement les points suivants : le mors est à sa juste place, la sous-gorge est bouclée mais pas serrée. Le toupet est placé par-dessus le frontal et la muserolle (s'il y en a une) est bouclée et à sa juste place. Assure-toi également que la sangle est bien placée, c'est à dire à un plat de main en arrière des coudes. La selle, posée juste derrière le garrot est bien dégarrotée : tu dois pouvoir

passer librement ta main entre le tapis de selle et le garrot. En te plaçant derrière le cheval, assure-toi que la longueur du tapis est bien équilibrée des deux côtés. Si tu as des sacoches, vérifie également qu'elles sont bien équilibrées, à la même longueur de chaque côté. Pour t'en assurer, fais un peu bouger le cheval pour qu'il ait les quatre pieds à l'appui, car avec un postérieur soulevé, ses hanches sont décalées.

Si tout est prêt, il te reste à présenter le cheval à l'abreuvoir, car il a généralement soif après avoir consommé des granulés. Tu le ressangleras avant de te mettre en selle.

C'EST PARTI !

Le guide a certainement affecté une place à chacun, en tenant compte des affinités des chevaux et du niveau des cavaliers. Ne change rien sans son autorisation, car il a ses raisons. Certains guides commencent l'étape à pied pendant une dizaine de minutes, ce qui permet aux cavaliers de dégourdir leurs jambes et de vérifier que tout est correct sur le cheval. C'est également l'occasion de t'assurer que les sacoches du cheval qui te précède sont bien équilibrées. Si tu constates un problème, préviens le cavalier. A pied comme en selle, ne colle pas au cheval qui te précède mais ne laisse pas non plus se creuser des écarts. Si, pour une raison quelconque, tu dois t'arrêter, demande l'autorisation au guide. Après un temps à pied, et



Une pause, repose autout les cavaliers que les chevaux. Ici, nous sommes dans la merveilleuse île de la Réunion.

avant de te mettre en selle, profite-en pour faire un petit pipi, et tu constateras certainement que les chevaux font de même. Sur ordre du guide il reste à te mettre en selle, après avoir vérifié le sanglage une fois de plus. Au pas, ne laisse pas le cheval s'arrêter pour brouter, ce qui ralentirait toute la colonne. Mais s'il arrache une feuille d'arbre de temps en temps, tu peux le laisser faire car c'est bon pour son moral.

Le premier temps de trot permet de réveiller les chevaux (et les cavaliers !) et met en route leur grandes fonctions : respiration et circulation. Ensuite, la majeure partie de la randonnée se fait généralement au pas, ce qui te permet d'observer la belle nature qui t'entoure, tout en restant attentif à ton compagnon. Si la halte de la mi-journée est courte, il est inutile de desseller les chevaux. Mais chaque guide a ses propres habitudes sur ce point. Pendant cet arrêt, les chevaux sont débridés et légè-



Le tapis peut sécher sur la selle, ou posé à cheval sur une corde.



Deux bâtons plantés dans le sol, permettent de protéger l'intérieure des bottines de la pluie tout en séchant.

rement dessanglés, en veillant à ce qu'ils ne se roulent pas. Ce qui serait dramatique pour la selle. Cette halte est l'occasion d'abreuver les chevaux si ce n'est pas déjà fait, et de leur donner une petite ration d'aliment. Et pour les cavaliers, c'est le moment agréable du casse-croute.

Si les chevaux sont dessellés, la selle sera placée à l'envers contre un arbre. Le tapis peut

être disposé dessus pour protéger la selle de la pluie. Les tapis très mouillés par la sueur, peuvent sécher sur une corde tendue entre deux arbres. Ne pose pas le filet par terre, mais suspends-le à une branche.

La seconde partie de l'étape se déroulera certainement sans problème, car le guide connaît bien ses itinéraires et les capacités de ses chevaux.

Arrivé au gîte, il te restera à soigner ta monture et à l'installer comme il se doit.

Et au cours de la soirée, que de souvenirs et d'anecdotes, à raconter !



Initialement créés pour les randonneurs à pied, les GR sont bien souvent empruntés par les cavaliers, mais ils ne sont pas toujours adaptés aux chevaux.

ASTUCES DE RANDONNEUR

RESSANGLER *en plusieurs fois.*

Comme le cheval se gonfle généralement lorsqu'on le sangle, la selle ne tiendra pas bien en place, lorsqu'il sera détendu. Il est donc indispensable de le ressangler, surtout avant de te mettre en selle. Comme il a été précisé dans un article précédent, avant de ressangler une bonne habitude consiste à tirer l'un après l'autre les antérieurs vers l'avant et vers le haut, pour dégager la peau sous la sangle

Est-ce que tu le sais ?

Un cheval peut crotter en marchant, mais il doit être arrêté pour uriner. En selle, si tu sens que ton cheval se tortille et que, sans raison apparente il a du mal à avancer correctement, c'est certainement qu'il a envie d'uriner. Après avoir prévenu le guide, arrête-toi, dresse-toi au dessus de tes étriers et penche-toi en avant pour soulager ses reins et lui permettre de se cambrer pour uriner. Tu ne reprendras le fond de la selle que lorsqu'il a complètement terminé. Tu remarqueras que les chevaux n'aiment pas uriner sur la route ou sur une surface lisse, mais préfèrent l'herbe, les feuilles mortes ou la paille. Sans doute n'aiment-ils pas les éclaboussures !

Dicton de cavalier

« C'est la ration de la veille, qui fait marcher le cheval »

Le cheval puise dans les réserves énergétiques apportées par la ration de la veille, et pas dans celles qu'il vient de consommer. Car un certain temps est nécessaire à la digestion, pour transformer les aliments en énergie utile aux muscles.

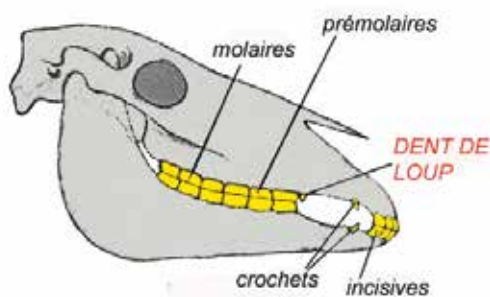
« A cheval donné, on ne regarde pas les dents »

Jadis, les chevaux possédaient rarement des documents d'identification, où leur date de naissance était mentionnée. On estimait alors l'âge du cheval au degré d'usure de ses dents. Ce dicton signifie donc qu'il ne faut pas être trop exigeant sur l'âge d'un cheval, lorsqu'il est offert.

DICO DE CAVALIER

La dent de loup

C'est le nom donné à une dent qui subsiste parfois en avant de la première molaire ou sur le côté. Ce qui n'a rien à voir avec un loup ! Cette dent, qui peut gêner la mastication, doit être extraite par le vétérinaire ou un dentiste équin.

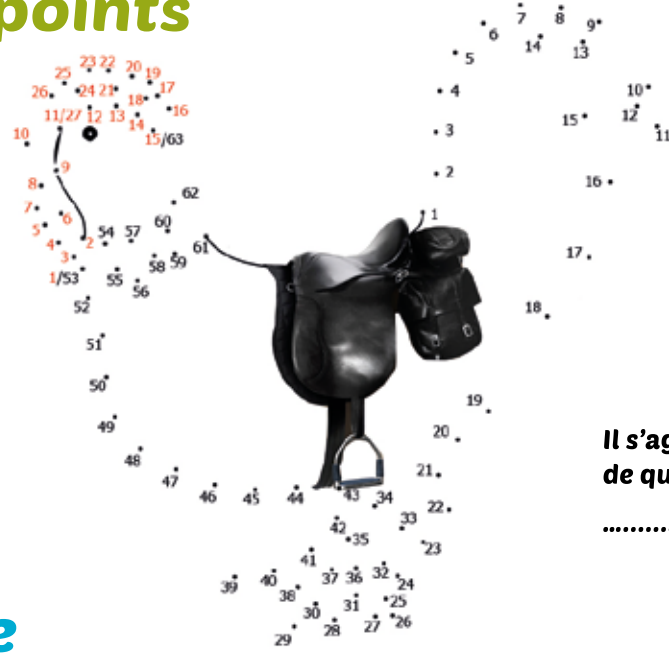


Une dent de loup mal placée, peut gêner l'action du mors.

Changer de diagonal au trot

En passant tes examens d'équitation, tu as certainement appris qu'au trot enlevé, le cavalier reprend le fond de la selle un temps sur deux et reste en équilibre le temps suivant. Le poids du cavalier a donc tendance à surcharger toujours le même diagonal. Pour équilibrer la fatigue des membres, il est donc conseillé de « changer de diagonal » de temps en temps.

Relier les points

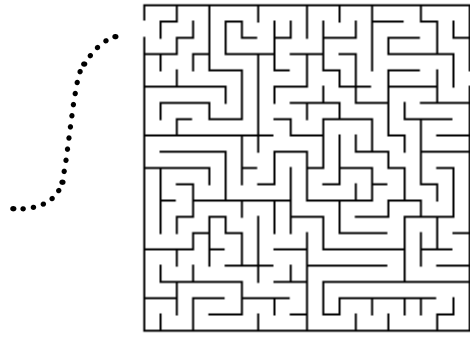


Il s'agit de l'emblème de quelle manifestation ?

.....

Labyrinthe

L'orientation en randonnée c'est très important, il faut faire les bons choix au bon moment. Aide ce groupe d'Equirandins à continuer son chemin vers Bourg-en-Bresse.



Charades

- Mon **premier** est l'allure la plus rapide du cheval
- Mon **deuxième** est la première lettre de l'alphabet
- Mon **troisième** est le chiffre juste avant le 3
- Mon **quatrième** est l'article définit contracté de la préposition « de » avec « le »
- Mon **cinquième** est l'opposé du passé
- Mon **tout** est le nom du concours de spectacle équestre amateur qui a lieu pendant l'Equirando

- Mon **premier** est l'inverse de vrai
- Mon **deuxième** est le son que fait la 12e lettre de l'alphabet
- Mon **troisième** est l'élément chimique utilisé pour traiter les piscines
- Mon **quatrième** est un objet cubique de petite taille utilisé pour tirer aléatoirement un nombre
- Mon **cinquième** est passé de 22 à 13 en janvier 2016
- Mon **tout** est le thème du grand défilé costumé de l'Equirando

.....

.....

SOLUTION ESTAFETTE 132

<p>TRI Dentifrice -> poubelle grise Brique de lait -> poubelle jaune Bouteille en verre -> poubelle verte Journal -> poubelle bleue</p> <p>RÉBUS Cartographie des itinéraires</p>	<p>INFORMATIONS MANQUANTES En 2017, la 14^e édition de la Journée Nationale de l'Attelage de Loisir aura lieu le 16 avril. Grâce à Suricate, je peux signaler en quelques clics tout problème constaté lors de mes randonnées. L'Equirando aura lieu les 21, 22 et 23 juillet 2017 à Bourg-en-Bresse.</p>
---	--

COMMENT RÉPONDRE

Répondez directement sur la page de votre Estafette ou sur une photocopie en notant très lisiblement votre nom, prénom, adresse et n° de licence FFE.

Les 10 premières bonnes réponses gagneront le DVD « Le tourisme équestre en vidéo » et un guide des plantes toxiques.

Vos réponses sont à renvoyer avant le 15 septembre 2017 à CNTE-FFE Tourisme, Parc Equestre, 41600 Lamotte.

GUIDES FÉDÉRAUX

Guides Galops® pour préparer et réussir ses Galops®. Guides activités pour se lancer dans une activité et s'y perfectionner.



KITS CLUB

Bienvenue au Club pour l'accueil de tous les cavaliers.
Panneaux Développement Durable pour tous.
Kit Ecole pour les scolaires.

PACKS GALOPS®

Des insignes pour marquer la réussite aux Galops® et aux Brevets de Randonneur Bronze et des kits Galops® de 5 Guides + 5 insignes.



CADEAUX

Un choix de cadeaux à offrir : l'album et le calendrier des photos de Rio, les clés USB FFE et les médailles FFE Monnaie de Paris.

Passez toutes vos commandes en ligne sur BOUTIQUE.FFE.COM
CONTACT FFE : 02 54 94 46 00

Les balades forment la jeunesse

Generali Vie - Entreprise régie par le Code des assurances 602 062 481 RCS Paris

Depuis 1999, les cavaliers licenciés de la Fédération Française d'Équitation sont protégés par Generali qui est aussi devenu l'assureur de près de 4 000 clubs et le partenaire du plus grand rassemblement équestre au monde : le Generali Open de France. Monter bien assuré, c'est pouvoir partir en balade en profitant pleinement de l'instant, du sport et du paysage.

generalif.fr

